

«УТВЕРЖДЕНО»

Комитет по конкурентной политике
Московской области

_____ / _____ /

«__» _____ 20__ г.

**ИЗВЕЩЕНИЕ О ПРОВЕДЕНИИ
АУКЦИОНА В ЭЛЕКТРОННОЙ ФОРМЕ № АЗЭ-ЭГ/22-3722**

на право заключения договора аренды земельного участка, государственная
собственность на который не разграничена, расположенного на территории
городского округа Электрогорск Московской области,
вид разрешенного использования:
объекты дорожного сервиса (код разрешенного использования - 4.9.1)

№ процедуры easuz.mosreg.ru/torgi **00300060111820**

Дата начала приема заявок: **22.11.2022**

Дата окончания приема заявок: **18.01.2023**

Дата аукциона: **20.01.2023**

2022 год

1. Правовое регулирование

Аукцион в электронной форме, открытый по форме подачи предложений и по составу участников (далее - аукцион) и проводится в соответствии с требованиями:

- Гражданского кодекса Российской Федерации;
- Земельного кодекса Российской Федерации;
- Федерального закона от 26.07.2006 № 135-ФЗ «О защите конкуренции»;
- Закона Московской области от 07.06.1996 № 23/96-ОЗ «О регулировании земельных отношений в Московской области»;
- Сводного заключения Министерства имущественных отношений Московской области от 11.11.2022 № 198-З п. 97;
- постановления Главы городского округа Электрогорск Московской области от 16.11.2022 № 841 «О проведении аукциона на право заключения договора аренды земельного участка в электронной форме с кадастровым номером 50:17:0011217:24» (Приложение 1);
- иных нормативно правовых актов Российской Федерации и Московской области.

2. Сведения об аукционе

2.1. Арендодатель – орган исполнительной власти Московской области или исполнительно-распорядительный орган муниципального образования Московской области, принимающий решение о проведении аукциона, об отказе от проведения аукциона, об условиях аукциона (в том числе о начальной цене предмета аукциона, условиях и сроках договора аренды), отвечающий за соответствие земельного участка сведениям, указанным в Извещении о проведении аукциона в электронной форме, за своевременное опубликование (обнародование) указанного Извещения в порядке, установленном для официального опубликования (обнародования) муниципальных правовых актов уставом муниципального образования, по месту нахождения земельного участка, за соблюдение сроков заключения договора аренды земельного участка и осуществляющий его заключение.

Наименование: [Администрация городского округа Электрогорск Московской области](#)

Местонахождение: 142530, Московская область, г. Электрогорск, ул. Кржижановского, д. 12, корп. 2

Адрес сайта: www.elgorsk-adm.ru

Адрес электронной почты: elgorsk@mosreg.ru

Телефон: + 7 (496) 433-77-47 факс: +7 (496) 433-77-31

2.2. Организатор аукциона в электронной форме (далее – Организатор аукциона) - орган, осуществляющий функции по организации аукциона, утверждающий Извещение о проведении аукциона в электронной форме и состав аукционной комиссии.

Наименование: **Комитет по конкурентной политике Московской области.**

Адрес: 143407, Московская область, г. Красногорск, бульвар Строителей, д. 1.

Сайт: www.zakaz-mo.mosreg.ru

2.2.1. Лицо, осуществляющее организационно - технические функции по организации аукциона - отвечает за соблюдение сроков размещения Извещения о проведении аукциона и документов, составляемых в ходе проведения аукциона на официальном сайте Российской Федерации в информационно-телекоммуникационной сети «Интернет» для размещения информации о проведении торгов по адресу www.torgi.gov.ru (далее – Официальный сайт торгов), на Едином портале торгов Московской области по адресу easuz.mosreg.ru/torgi (далее – Портал ЕАСУЗ), на электронной площадке www.rts-tender.ru (далее – электронная площадка) в соответствии с действующим законодательством.

Наименование: Государственное казенное учреждение Московской области «Региональный центр торгов»

Адрес: 143407, Московская область, г. Красногорск, бульвар Строителей, д. 7.

Адрес электронной почты: rct_torgi@mosreg.ru

2.3. Оператор электронной площадки – юридическое лицо, зарегистрированное на территории Российской Федерации, владеющее электронной площадкой, в том числе необходимыми для ее функционирования программно-аппаратными средствами, обеспечивающее ее функционирование и включенное в перечень операторов электронных площадок, утвержденный Распоряжением Правительства Российской Федерации от 12.07.2018 № 1447-р «Об утверждении перечней операторов электронных площадок и специализированных электронных площадок, предусмотренных Федеральными законами от 05.04.2013 № 44-ФЗ, от 18.07.2011 № 223-ФЗ».

Наименование: Общество с ограниченной ответственностью «РТС-тендер»

Место нахождения: 121151, город Москва, набережная Тараса Шевченко, дом 23А

Адрес сайта: www.rts-tender.ru

Адрес электронной почты: iSupport@rts-tender.ru

Телефон: +7 (499) 653-55-00

2.4. Предмет аукциона: право заключения договора аренды земельного участка, государственная собственность на который не разграничена, расположенного на территории городского округа Электрогорск Московской области (далее - Земельный участок).

2.5. Сведения о Земельном участке:

Местоположение (адрес): Местоположение установлено относительно ориентира, расположенного в границах участка. Почтовый адрес ориентира: обл. Московская, г. Электрогорск, ул. Буденного.

Площадь, кв. м: 4 687

Кадастровый номер: 50:17:0011217:24 (выписка из Единого государственного реестра недвижимости об объекте недвижимости от 28.10.2022 № КУВИ-001/2022-191455077 – Приложение 2).

Категория земель: земли населенных пунктов

Вид разрешенного использования: объекты дорожного сервиса (код разрешенного использования - 4.9.1) *(в соответствии с п. 17 ст. 39.8 Земельного кодекса Российской Федерации изменение вида разрешенного использования земельного участка не допускается).*

Сведения о правах на Земельный участок: государственная собственность не разграничена (выписка из Единого государственного реестра недвижимости об объекте недвижимости от 28.10.2022 № КУВИ-001/2022-191455077- Приложение 2).

Сведения о наличии или отсутствии ограничений оборотоспособности и ограничений в использовании земельного участка: указаны в постановлении Главы городского округа Электрогорск Московской области от 16.11.2022 № 841 «О проведении аукциона на право заключения договора аренды земельного участка в электронной форме с кадастровым номером 50:17:0011217:24» (Приложение 1), выписке из Единого государственного реестра недвижимости об объекте недвижимости от 28.10.2022 № КУВИ-001/2022-191455077 (Приложение 2), письме Управления Росреестра по Московской области от 10.06.2022 № 47-01327/22 (Приложение 2), Сводной информации об оборотоспособности и градостроительных ограничениях земельного участка от 03.08.2022 № ГЗ-22-014911 (Приложение 4), Градостроительном плане земельного участка от 06.10.2022 № РФ-50-3-20-0-00-2022-28014 (Приложение 4), письме Администрации городского округа Электрогорск Московской области от 28.10.2022 № Исх-4242 (Приложение 4), акте осмотра Земельного участка от 25.10.2022 № 11217:24 (Приложение 4), в том числе:

1. Ограничения прав на Земельный участок предусмотрены статьей 56 Земельного кодекса Российской Федерации: 50:17-6.275: Санитарно-защитной зоны для реконструируемого предприятия по производству

парфюмерной продукции ООО «Парфюм Стиль», расположенного по адресу: Московская обл., г. Электрогорск, ул. Буденного, д. 5, лит. О. на ЗУ с к.н. 50:17:0011602:0007, 50:17:0011602:18, 50:17:0011602:19.

2. Земельный участок полностью расположен в санитарно-защитной зоне для проектируемого производственного комплекса по изготовлению замороженных продуктов ООО ПЗП «ЭЛИКА» по адресу: Московская обл., г. Электрогорск, ул. Буденного, севернее д.5 (земельные участки с кадастровыми номерами 50:17:0011602:97, 50:17:0011602:104, 50:17:0000000:65208).

3. Земельный участок полностью расположен в санитарно-защитных зонах существующих предприятий (сведения подлежат уточнению).

4. Земельный участок частично расположен в зоне шумового воздействия от автомобильного транспорта, железной дороги.

Использовать Земельный участок в соответствии с требованиями:

- Санитарно-эпидемиологических правил и нормативов СанПиН 2.2.1/2.1.1.1200-03 «Санитарно-защитные зоны и санитарная классификация предприятий, сооружений и иных объектов», утвержденных постановлением Главного государственного санитарного врача Российской Федерации от 25.09.2007 № 74;

- Решением Главного государственного санитарного врача по Московской области от 30.10.2019 № 298 «Об установлении санитарно-защитной зоны для реконструируемого предприятия по производству парфюмерной продукции ООО «Парфюм Стиль»;

- Решением Главного государственного санитарного врача по Московской области от 07.03.2019 № 34 «Об установлении санитарно-защитной зоны для проектируемого производственного комплекса по изготовлению замороженных продуктов ООО ПЗП «ЭЛИКА».

Фотоматериалы: Приложение 3

Сведения о максимально и (или) минимально допустимых параметрах разрешенного строительства объекта капитального строительства (Приложение 4): указаны в приложении к Сводной информации об оборотоспособности и градостроительных ограничениях земельного участка от 03.08.2022 № ГЗ-22-014911, Градостроительном плане земельного участка от 06.10.2022 № РФ-50-3-20-0-00-2022-28014.

Информация о возможности подключения (технологического присоединения) объекта капитального строительства к сетям инженерно-технического обеспечения (Приложение 5)¹

Начальная цена предмета аукциона:

1 631 615,00 руб. (Один миллион шестьсот тридцать одна тысяча шестьсот пятнадцать руб. 00 коп.), НДС не облагается. Начальная цена предмета аукциона устанавливается в размере ежегодной арендной платы.

«Шаг аукциона»: **48 948,45 руб.** (Сорок восемь тысяч девятьсот сорок восемь руб. 45 коп.).

Размер задатка для участия в аукционе: **815 807,50 руб.** (Восемьсот пятнадцать тысяч восемьсот семь руб. 50 коп.), НДС не облагается.

Срок аренды: **13 лет 2 месяца**

2.6. Место приема Заявок на участие в аукционе (далее по тексту - Заявки): электронная площадка www.rts-tender.ru.

2.7. Дата и время начала приема Заявок: **22.11.2022 в 09 час. 00 мин.***

¹ Устанавливается для земельных участков, если в соответствии с разрешенным использованием земельного участка предусматривается возможность строительства зданий, сооружений.

Прием Заявок осуществляется круглосуточно.

* Здесь и далее указано московское время.

2.8. Дата и время окончания срока приема Заявок и начала их рассмотрения: 18.01.2023 в 18 час. 00 мин.

2.9. Дата окончания рассмотрения Заявок: 20.01.2023.

2.10. Место проведения аукциона: электронная площадка www.rts-tender.ru.

2.11. Дата и время начала проведения аукциона: 20.01.2023 в 12 час. 00 мин.

Информация!

В Московской области функционирует Центр содействия строительству Московской области (далее - ЦСС), который обеспечивает сопровождение коммерческих проектов. ЦСС предоставляет услуги на безвозмездной основе, в том числе по:

- сопровождению коммерческих проектов персональным менеджером;
- подготовке инструкции по сбору исходно-разрешительной документации.

Единый Колл-центр ЦСС: 8-498-602-00-00.

3. Информационное обеспечение аукциона

3.1. Извещение о проведении аукциона (далее по тексту - Извещение) размещается на Официальном сайте торгов, на Портале ЕАСУЗ и на электронной площадке.

Извещение публикуется в порядке, установленном для официального опубликования (обнародования) муниципальных правовых актов уставом муниципального образования, по месту нахождения Земельного участка:

- на официальном сайте Администрации городского округа Электрогорск Московской области www.elgorsk-adm.ru;

- в периодическом печатном издании – в газете «Электрогорские вести».

Все приложения к Извещению являются его неотъемлемой частью.

3.2. Осмотр Земельного участка производится без взимания платы и обеспечивается Арендодателем во взаимодействии с Организатором аукциона в установленный пунктами 2.7 и 2.8 Извещения срок приема Заявок.

Для осмотра Земельного участка с учетом установленных сроков лицо, желающее осмотреть Земельный участок, не позднее, чем за 2 (два) рабочих дня до дня окончания срока приема Заявок направляет Запрос на осмотр Земельного участка (Приложение 8) на адрес электронной почты rct_torgi@mosreg.ru с указанием следующих данных:

- тема письма: Запрос на осмотр Земельного участка;
- Ф.И.О. физического лица или представителя физического лица/юридического лица, уполномоченного на осмотр Земельного участка;
- наименование юридического лица (для юридического лица);
- адрес электронной почты, контактный телефон;
- дата и № аукциона;
- кадастровый номер Земельного участка, его местоположение (адрес).

В течение 2 (двух) рабочих дней со дня поступления Запроса на осмотр Земельного участка оформляется «смотровое письмо» и направляется по электронному адресу, указанному в обращении.

4. Требования к Заявителям аукциона

Заявителем на участие в аукционе (далее – Заявитель) может быть любое юридическое лицо независимо от организационно-правовой формы, формы собственности, места нахождения и места происхождения капитала или гражданин, в том числе индивидуальный предприниматель претендующий(ие) на заключение договора

аренды Земельного участка, имеющие электронную подпись, оформленную в соответствии с требованиями действующего законодательства удостоверяющим центром (далее – ЭП), и прошедшие регистрацию (аккредитацию) на электронной площадке в соответствии с Регламентом Оператора электронной площадки и Инструкциями Претендента/Арендатора, размещенными на электронной площадке (далее - Регламент и Инструкции).

5. Получение ЭП и регистрация (аккредитация) на электронной площадке

5.1. Для прохождения процедуры регистрации (аккредитации) на электронной площадке Заявителю необходимо иметь ЭП, оформленную в соответствии с требованиями действующего законодательства.

5.2. Для обеспечения доступа к подаче заявки и к участию в аукционе Заявителю с учетом Раздела 4 и пункта 5.1 Извещения необходимо пройти регистрацию (аккредитацию) на электронной площадке в соответствии с Регламентом и Инструкциями.

Регистрация на электронной площадке осуществляется без взимания платы.

5.3. Информация по получению ЭП и регистрации (аккредитации) на электронной площадке указана также в Памятке (Приложение 10).

5.4. В случае если от имени Заявителя действует иное лицо (далее - Доверенное лицо), Заявителю и Доверенному лицу необходимо пройти регистрацию (аккредитацию) на электронной площадке в соответствии с Регламентом и Инструкциями с учетом положений Раздела 4 и пунктов 5.1 - 5.3 Извещения.

6. Порядок внесения, блокирования и прекращения блокирования денежных средств в качестве задатка

6.1. Для участия в аукционе устанавливается требование о внесении задатка.

6.2. В целях исполнения требований о внесении задатка для участия в аукционе Заявитель с учетом требований Разделов 4, 5 Извещения обеспечивает наличие денежных средств на счёте Оператора электронной площадки в размере, не менее суммы задатка, указанного в пункте 2.5 Извещения.

Перечисление денежных средств на счёт Оператора электронной площадки производится в соответствии с Регламентом и Инструкциями, по следующим реквизитам:

Получатель платежа: Общество с ограниченной ответственностью «РТС-тендер»

Банковские реквизиты: Филиал "Корпоративный" ПАО "Совкомбанк"

БИК 044525360

Расчётный счёт: 40702810512030016362

Корр. счёт 30101810445250000360

ИНН 7710357167 КПП 773001001

Назначение платежа:

«Внесение гарантийного обеспечения по Соглашению о внесении гарантийного обеспечения, № аналитического счёта _____, без НДС».

6.3. Операции по перечислению денежных средств на аналитическом счёте Оператора электронной площадки в соответствии Регламентом и Инструкциями учитываются на аналитическом счёте Заявителя, открытом Оператором электронной площадки.

Денежные средства в размере, равном задатку, указанному в пункте 2.5 Извещения, блокируются Оператором электронной площадки на аналитическом счёте Заявителя в соответствии с Регламентом и Инструкциями. Основанием для блокирования денежных средств является Заявка, направленная Оператору электронной площадки. Заблокированные на аналитическом счёте Заявителя денежные средства являются задатком.

Подача Заявки и блокирование задатка является заключением Соглашения о задатке (Приложение 7).

6.4. Прекращение блокирования денежных средств на аналитическом счёте Заявителя в соответствии с Регламентом и Инструкциями производится Оператором электронной площадки в следующем порядке:

- для Заявителя, отозвавшего Заявку до окончания срока приема Заявок, установленного пунктом 2.8 Извещения, – в течение 3 (трех) рабочих дней со дня поступления уведомления об отзыве Заявки в соответствии с Регламентом и Инструкциями;

- для Заявителя, не допущенного к участию в аукционе, – в течение 3 (трех) рабочих дней со дня оформления Протокола рассмотрения заявок на участие в аукционе в соответствии с Регламентом и Инструкциями;

- для участников аукциона (далее - Участник), участвовавших в аукционе, но не победивших в нем, – в течение 3 (трех) рабочих дней со дня подписания Протокола о результатах аукциона в соответствии с Регламентом и Инструкциями.

6.5. Информация по внесению, блокированию и прекращению блокирования денежных средств в качестве задатка указана также в Памятке (Приложение 10).

6.6. Задаток, внесенный лицом, признанным победителем аукциона (далее – Победитель), а также задаток внесенный иным лицом, с которым договор аренды земельного участка заключается в соответствии с пунктами 13 и 14 статьи 39.12 Земельного кодекса Российской Федерации, засчитываются в счет арендной платы за Земельный участок. Перечисление задатка Арендодателю в счет арендной платы за земельный участок осуществляется Оператором электронной площадки в соответствии с Регламентом и Инструкциями.

Задатки, внесенные указанными в настоящем пункте лицами, не заключившими в установленном в Извещении порядке договора аренды земельного участка вследствие уклонения от заключения указанного договора, не возвращаются.

7. Порядок, форма и срок приема и отзыва Заявок

7.1. Прием заявок обеспечивается Оператором электронной площадки в соответствии с Регламентом и Инструкциями. Один Заявитель вправе подать только одну Заявку.

7.2. Заявитель с учетом требований Разделов 4, 5, 6 подает заявку в соответствии с Регламентом и Инструкциями. Информация по подаче заявки указана также в Памятке (Приложение 10).

7.3. Заявка направляется Заявителем Оператору электронной площадки в сроки, указанные в пунктах 2.7, 2.8 Извещения, путем:

7.3.1. заполнения Заявителем ее электронной формы (Приложение 6) с приложением указанных в настоящем пункте документов в форме электронных документов или электронных образов документов, то есть документов на бумажном носителе, преобразованных в электронно-цифровую форму путем сканирования с сохранением их реквизитов:

- копии документов, удостоверяющих личность заявителя (для граждан, в том числе зарегистрированных в качестве индивидуального предпринимателя);

- надлежащим образом заверенный перевод на русский язык документов о государственной регистрации юридического лица в соответствии с законодательством иностранного государства в случае, если Заявителем является иностранное юридическое лицо;

- документы, подтверждающие внесение задатка.*

*При подаче Заявителем Заявки в соответствии с Регламентом и Инструкциями, информация о внесении Заявителем задатка формируется Оператором электронной площадки и направляется Организатору аукциона.

7.3.2. подписания Заявки ЭП Заявителя в соответствии с Регламентом и Инструкциями.

7.4. Заявка и прилагаемые к ней документы направляются одновременно в соответствии с Регламентом и Инструкциями. Не допускается раздельного направления Заявки и приложенных к ней документов, направление дополнительных документов после подачи Заявки или замена ранее направленных документов без отзыва Заявки в соответствии с Регламентом и Инструкциями.

7.5. В соответствии с Регламентом и Инструкциями Оператор электронной площадки возвращает Заявку Заявителю в случае:

- предоставления Заявки, подписанной ЭП лица, не уполномоченного действовать от имени Заявителя;

- подачи одним Заявителем двух и более Заявок при условии, что поданные ранее Заявки не отозваны;

- получения Заявки после установленных в пункте 2.8 Извещения дня и времени окончания срока приема Заявок.

Одновременно с возвратом Заявки Оператор электронной площадки уведомляет Заявителя об основаниях ее возврата.

Возврат Заявок по иным основаниям не допускается.

7.6. В случае отсутствия у Оператора электронной площадки оснований возврата Заявки Заявителю, Оператор электронной площадки регистрирует Заявку в соответствии с Регламентом и Инструкциями. При этом Оператор электронной площадки направляет Заявителю уведомление о поступлении Заявки в соответствии с Регламентом и Инструкциями.

7.7. Заявитель вправе отозвать Заявку в любое время до установленных даты и времени окончания срока приема Заявок (пункт 2.8 Извещения) в соответствии с Регламентом и Инструкциями.

7.8. Заявитель после отзыва Заявки вправе повторно подать Заявку до установленных даты и времени окончания срока приема Заявок (пункт 2.8 Извещения) в порядке, установленном пунктами 7.1-7.6 Извещения.

7.9. Прием Заявок прекращается Оператором электронной площадки с помощью программных и технических средств в дату и время окончания срока приема Заявок, указанные в пункте 2.8 Извещения.

7.10. Ответственность за достоверность указанной в Заявке информации и приложенных к ней документов несет Заявитель.

7.11. После окончания срока приема Заявок (пункт 2.8 Извещения) Оператор электронной площадки направляет Заявки Организатору аукциона в соответствии с Регламентом и Инструкциями.

8. Аукционная комиссия

8.1. Аукционная комиссия формируется Организатором аукциона и осуществляет следующие полномочия:

- рассматривает Заявки и прилагаемые к ней документы на предмет соответствия требованиям, установленным Извещением;

- принимает решение о допуске к участию в аукционе и признании Заявителей Участниками или об отказе в допуске Заявителей к участию в аукционе, которое оформляется Протоколом рассмотрения заявок на участие в аукционе, подписываемым всеми присутствующими членами Аукционной комиссией;

- оформляет и подписывает Протокол о результатах аукциона.

8.2. Аукционная комиссия правомочна осуществлять функции и полномочия, если на ее заседании присутствует не менее пятидесяти процентов общего числа ее членов, при этом общее число членов Аукционной комиссии должно быть не менее пяти человек.

9. Порядок рассмотрения Заявок

9.1. Рассмотрение Заявок осуществляется Аукционной комиссией.

9.2. Заявитель не допускается к участию в аукционе в следующих случаях:

- непредставление необходимых для участия в аукционе документов или представление недостоверных сведений;

- непоступление задатка на дату рассмотрения Заявок на участие в аукционе;

- подача Заявки лицом, которое в соответствии с Земельным кодексом Российской Федерации и другими федеральными законами не имеет права быть Участником и приобрести земельный участок в аренду;

- наличие сведений о Заявителе, об учредителях (участниках), о членах коллегиальных исполнительных органов Заявителя, лицах, исполняющих функции единоличного исполнительного органа Заявителя, являющегося юридическим лицом, в реестре недобросовестных участников аукциона.

9.3. По результатам рассмотрения Аукционной комиссией Заявок Оператор электронной площадки в соответствии с Регламентом и Инструкциями:

- направляет Заявителям, допущенным к участию в аукционе и признанным Участниками и Заявителям, не допущенным к участию в аукционе, уведомления о принятых в их отношении решениях, не позднее установленных в пункте 2.11 Извещении дня и времени начала проведения аукциона;

- размещает Протокол рассмотрения заявок на участие в аукционе на электронной площадке.

9.4. По результатам рассмотрения Аукционной комиссией Заявок Организатор аукциона размещает Протокол рассмотрения заявок на участие в аукционе на Официальном сайте торгов, на Портале ЕАСУЗ не позднее, чем на следующий день после дня подписания указанного протокола.

9.5. Заявитель, в соответствии с полученным им уведомлением Участника, в соответствии с Регламентом и Инструкциями считается участвующим в аукционе с даты и времени начала проведения аукциона, указанных в пункте 2.11 Извещения.

10. Порядок проведения аукциона

10.1. Проведение аукциона в соответствии с Регламентом и Инструкциями обеспечивается Оператором электронной площадки.

10.2. В аукционе могут участвовать только Заявители, допущенные к участию в аукционе и признанные Участниками. Оператор электронной площадки обеспечивает Участникам возможность принять участие в аукционе. Информация по участию в аукционе указана также в Памятке (Приложение 10).

10.3. Процедура аукциона проводится в день и время, указанные в пункте 2.11 Извещения. Время проведения аукциона не должно совпадать со временем проведения профилактических работ на электронной площадке.

10.4. Аукцион проводится путем повышения Начальной цены Предмета аукциона на «шаг аукциона», установленные пунктом 2.5 Извещения.

10.5. Если в течение 1 (одного) часа со времени начала проведения процедуры аукциона не поступило ни одного предложения о цене Предмета аукциона, которое предусматривало бы более высокую цену Предмета аукциона, аукцион завершается с помощью программных и технических средств электронной площадки.

10.6. В случае поступления предложения о более высокой цене Предмета аукциона, время представления следующих предложений о цене Предмета аукциона продлевается на 10 (десять) минут.

10.7. Аукцион завершается с помощью программных и технических средств электронной площадки, если в течение 10 (десяти) минут после поступления последнего предложения о цене Предмета аукциона ни один Участник не сделал предложение о цене Предмета аукциона, которое предусматривало бы более высокую цену Предмета аукциона.

10.8. Победителем признается Участник, предложивший наибольшую цену Предмета аукциона.

10.9. Ход проведения процедуры аукциона фиксируется Оператором электронной площадки в электронном журнале, который направляется Организатору аукциона в течение 1 (одного) часа со времени завершения аукциона для подведения Аукционной комиссией результатов аукциона путем оформления Протокола о результатах аукциона. Один экземпляр Протокола о результатах аукциона передается Победителю аукциона.

10.10. Оператор электронной площадки приостанавливает проведение аукциона в случае технологического сбоя, зафиксированного программными и техническими средствами электронной площадки. Не позднее чем за 3 (три) часа до времени возобновления проведения аукциона, в соответствии с Регламентом и Инструкциями Участники получают уведомления от Оператора электронной площадки с указанием даты и времени возобновления проведения аукциона.

10.11. После завершения аукциона Оператор электронной площадки размещает Протокол о результатах аукциона на электронной площадке с Регламентом и Инструкциями.

10.12. Организатор аукциона размещает Протокол о результатах аукциона на Официальном сайте торгов, Портале ЕАСУЗ в течение одного рабочего дня со дня его подписания.

10.13. Аукцион признается несостоявшимся в случаях, если:

- по окончании срока подачи Заявок была подана только одна Заявка;
- по окончании срока подачи Заявок не подано ни одной Заявки;
- на основании результатов рассмотрения Заявок принято решение об отказе в допуске к участию в аукционе всех Заявителей;
- на основании результатов рассмотрения Заявок принято решение о допуске к участию в аукционе и признании Участником только одного Заявителя;
- в случае если в течении 1 (одного) часа после начала проведения аукциона не поступило ни одного предложения о цене Предмета аукциона, которое предусматривало бы более высокую цену Предмета аукциона.

11. Условия и сроки заключения договора аренды земельного участка

11.1. Заключение договора аренды земельного участка (Приложение 9) осуществляется в порядке, предусмотренном Гражданским кодексом Российской Федерации, Земельным кодексом Российской Федерации, иными федеральными законами и нормативно-правовыми актами, а также Извещением.

11.2. В случае, если аукцион признан несостоявшимся и только один Заявитель допущен к участию в аукционе и признан Участником, Арендодатель в течение 10 (десяти) дней со дня подписания Протокола

рассмотрения заявок направляет Заявителю 3 (три) экземпляра подписанного проекта договора аренды земельного участка. При этом размер ежегодной арендной платы по договору аренды земельного участка определяется в размере, равном Начальной цене предмета аукциона.

11.3. В случае, если по окончании срока подачи Заявок подана только одна Заявка, при условии соответствия Заявки и Заявителя, подавшего указанную Заявку, всем требованиям, указанным в Извещении, Арендодатель в течение 10 (десяти) дней со дня рассмотрения указанной Заявки направляет Заявителю 3 (три) экземпляра подписанного проекта договора аренды земельного участка. При этом размер ежегодной арендной платы по договору аренды земельного участка определяется в размере, равном Начальной цене предмета аукциона.

11.4 Арендодатель направляет Победителю аукциона 3 (три) экземпляра подписанного проекта договора аренды земельного участка в десятидневный срок со дня составления Протокола о результатах аукциона.

11.5. Не допускается заключение договора аренды земельного участка ранее чем через 10 (десять) дней со дня размещения информации о результатах аукциона на Официальном сайте торгов.

11.6. Победитель аукциона или иное лицо, с которым заключается договор аренды земельного участка в соответствии с Земельным кодексом Российской Федерации, обязаны подписать договор аренды земельного участка в течение 30 (тридцати) дней со дня направления им такого договора.

11.7. Если договор аренды земельного участка в течение 30 (тридцати) дней со дня направления проекта договора аренды земельного участка Победителю аукциона не был им подписан и представлен Арендодателю, Арендодатель предлагает заключить указанный договор иному Участнику, который сделал предпоследнее предложение о цене Предмета аукциона, по цене, предложенной Победителем аукциона.

11.8. В случае, если Победитель аукциона или иное лицо, с которым заключается договор аренды земельного участка в соответствии с пунктами 11.2 и 11.3 Извещения, в течение 30 (тридцати) дней со дня направления Арендодателем проекта указанного договора аренды, не подписал и не представил Арендодателю указанный договор, Арендодатель направляет сведения в Федеральную антимонопольную службу России (в соответствии с постановлением Правительства Российской Федерации от 02.03.2015 № 187 «О внесении изменений в Положение о Федеральной антимонопольной службе») для включения в реестр недобросовестных Участников аукциона.

11.9. В случае, если в течение 30 (тридцати) дней со дня направления Участнику, который сделал предпоследнее предложение о цене Предмета аукциона, проекта договора аренды земельного участка, этот Участник не представил Арендодателю подписанный со своей стороны указанный договор, Арендодатель вправе объявить о проведении повторного аукциона или распорядиться земельным участком иным образом в соответствии с Земельным кодексом Российской Федерации.

ВНИМАНИЕ!

Земельный участок может быть предоставлен в собственность в соответствии с п. 2 ст. 39.3, п. 1 ст. 39.20 Земельного кодекса Российской Федерации после государственной регистрации права собственности на объект недвижимости, построенный в соответствии с требованиями действующего законодательства, в том числе Московской области, на Земельном участке.



**ГЛАВА ГОРОДСКОГО ОКРУГА
ЭЛЕКТРОГОРСК
Московской области**

ПОСТАНОВЛЕНИЕ

от «_____» 16 НОЯ 2022 20__ г. № 241

О проведении аукциона на право заключения договора аренды земельного участка в электронной форме с кадастровым номером 50:17:0011217:24

В соответствии с Земельным кодексом Российской Федерации, Федеральным законом от 06.10.2003 г. № 131-ФЗ «Об общих принципах организации местного самоуправления в Российской Федерации», Приказом Росреестра от 10.11.2020 № П/0412 «Об утверждении классификатора видов разрешенного использования земельных участков», Законом Московской области от 24.07.2014 г. № 106/2014-ОЗ «О перераспределении полномочий между органами местного самоуправления муниципальных образований Московской области и органами государственной власти Московской области», Законом Московской области от 24.07.2014 г. №107/2014-ОЗ «О наделении органов местного самоуправления муниципальных образований Московской области отдельными государственными полномочиями Московской области», Решением Совета Депутатов городского округа Электрогорск Московской области «Об утверждении Генерального плана городского округа Электрогорск Московской области» от 28.12.2016 г. № 371/58, пунктом № 97 сводного заключения Министерства имущественных отношений Московской области № 198-3 от 11.11.2022 г., руководствуясь Уставом городского округа Электрогорск Московской области,

ПОСТАНОВЛЯЮ:

1. Провести аукцион в электронной форме, открытый по составу участников и форме подачи заявок, на право заключения договора аренды земельного участка с кадастровым номером 50:17:0011217:24 площадью 4687 +/- 24 кв. м категория земель - земли населенных пунктов, вид разрешенного использования: объекты дорожного сервиса (код разрешенного использования – 4.9.1), местоположение установлено относительно ориентира, расположенного в границах участка. Почтовый адрес ориентира: обл. Московская, г. Электрогорск, ул. Буденного.

2. Установить начальную цену предмета аукциона (размер годовой арендной платы) в размере 10% от кадастровой стоимости – 1 631 615 руб. (один миллион шестьсот тридцать одна тысяча шестьсот пятнадцать рублей 00 коп.), НДС не облагается.

2.1. Размер задатка 50% начальной цены – 815 807,50 руб. (восемьсот пятнадцать тысяч восемьсот семь рублей 50 коп.), НДС не облагается.

2.2. «Шаг аукциона» устанавливается в размере 3 % от начальной цены предмета договора и составляет 48 948,45 руб. (сорок восемь тысяч девятьсот сорок восемь рублей 45 коп.).

2.3. Организатор торгов - Комитет по конкурентной политике Московской области.

2.4. Срок аренды земельного участка – 13 лет 2 месяца.

2.5. Ограничения использования земельного участка:

2.5.1. Полностью расположен в санитарно-защитной зоне для реконструируемого предприятия по производству парфюмерной продукции ООО "Парфюм Стиль" расположенного по адресу: Московская обл., г. Электрогорск, ул. Буденного, д. 5, лит. О. на ЗУ с к.н. 50:17:0011602:0007, 50:17:0011602:18, 50:17:0011602:19 использовать в соответствии с требованиями СанПиН 2.2.1/2.1.1.1200-03 «Санитарно-защитные зоны и санитарная классификация предприятий, сооружений и иных объектов» использовать в соответствии с Решением Главного государственного санитарного врача по Московской области от 30.10.2019 №298 "Об установлении санитарно-защитной зоны для реконструируемого предприятия по производству парфюмерной продукции ООО "Парфюм Стиль";

2.5.2. Полностью расположен в санитарно-защитной зоне для проектируемого производственного комплекса по изготовлению замороженных продуктов ООО ПЗП «ЭЛИКА» по адресу: Московская обл., г. Электрогорск, ул. Буденного, севернее д. 5(земельные участки с кадастровыми номерами 50:17:0011602:97,50:17:0011602:104, 50:17:0000000:65208 использовать в соответствии с Решением Главного государственного санитарного врача по Московской области от 07.03.2019 №34 "Об установлении санитарно-защитной зоны для проектируемого производственного комплекса по изготовлению замороженных продуктов ООО ПЗП «ЭЛИКА»;

2.5.3. Полностью расположен в санитарно-защитных зонах существующих предприятий (Сведения подлежат уточнению);

2.5.4. Частично расположен в зоне шумового воздействия от автомобильного транспорта, железной дороги;

2.5.5. Земельный участок имеет ограничения прав, предусмотренные статьей 56 Земельного кодекса Российской Федерации.

2.6. В соответствии с градостроительным регламентом территориальной зоны предельное количество этажей – три.

3. Предложить организатору торгов включить в состав комиссии по проведению аукциона:

- начальника отдела земельных отношений Управления по земельно-имущественным отношениям городского округа Электрогорск Московской области - И.Л. Стельмаха;
- начальника Управления по земельно-имущественным отношениям городского округа Электрогорск Московской области – А.В. Ромашкину.

4. ГАУ МО «Сергиево-Посадского информационного агентства Московской области» обеспечить опубликование в газете «Электрогорские вести»:

- настоящего Постановления;
- извещения о проведении аукциона.

5.Администрации городского округа Электрогорск разместить в сети Интернет на официальном сайте городского округа Электрогорск:

- настоящее Постановление;
- Извещение о проведении аукциона.

6. Постановление Главы городского округа Электрогорск Московской области от 15.06.2021 № 359 «О проведении аукциона на право заключения договора аренды земельного участка в электронной форме» признать утратившим силу.

7. Контроль за исполнением настоящего Постановления возложить на первого заместителя Главы Администрации городского округа Электрогорск Московской области А. А. Курочкина.

Глава городского округа Электрогорск



С. Е. Дорофеев

Исп.: А. И. Архарова
Тел. 8-(49643)-3-77-47, доб. 1115

Рассылка: 1 экз. - в дело, А.А. Курочкину, Управление по земельно-имущественным отношениям, Правой отдел, отдел информационных технологий и защиты информации, Павлово-Посадской гор. прокуратуре, РЦТ, ГАУ МО «Информационное агентство Сергиево-Посадского района Московской области».

Филиал федерального государственного бюджетного учреждения "Федеральная кадастровая палата Росреестра" по Московской области
полное наименование органа регистрации права

Выписка из Единого государственного реестра недвижимости об объекте недвижимости


Сведения о характеристиках объекта недвижимости

На основании запроса от 28.10.2022, поступившего на рассмотрение 28.10.2022, сообщаем, что согласно записям Единого государственного реестра недвижимости:

Раздел 1 Лист 1	
Земельный участок	
вид объекта недвижимости	
Лист № 1 раздела 1	Всего листов раздела 1: 3
	Всего разделов: 5
	Всего листов выписок: 7
28.10.2022г. № КУВИ-001/2022-191455077	
Кадастровый номер: 50:17:0011217:24	
Номер кадастрового квартала: 50:17:0011217	
Дата присвоения кадастрового номера: 08.02.2007	

Ранее присвоенный учетный номер:	данные отсутствуют
Местоположение:	Местоположение установлено относительно ориентира, расположенного в границах участка. Почтовый адрес ориентира: обл. Московская, г. Электрогорск, ул. Буденного.
Площадь:	4687 +/- 24
Кадастровая стоимость, руб.:	16316150,05
Кадастровые номера расположенных в пределах земельного участка объектов недвижимости:	данные отсутствуют
Кадастровые номера объектов недвижимости, из которых образован объект недвижимости:	данные отсутствуют
Кадастровые номера образованных объектов недвижимости:	данные отсутствуют
Категория земель:	Земли населенных пунктов
Виды разрешенного использования:	Объекты дорожного сервиса (код разрешенного использования-4.9.1)
Сведения о кадастровом инвентаре:	данные отсутствуют
Сведения о лесах, водных объектах и об иных природных объектах, расположенных в пределах земельного участка:	данные отсутствуют

	ДОКУМЕНТ ПОДПИСАН
	ЭЛЕКТРОННОЙ ПОДПИСЬЮ
Сертификат: 4437312740633821093602431663060660	
Выдано: ФЕДЕРАЛЬНАЯ СЛУЖБА ГОСУДАРСТВЕННОЙ	
РЕГИСТРАЦИИ КАДАСТРА И КАРТОГРАФИИ	
Действителен с 19.03.2022 по 10.08.2023	
ПОЛНОЕ НАИМЕНОВАНИЕ ДОЛЖНОСТИ	ИНИЦИАЛЫ, ФАМИЛИЯ

Земельный участок			
вид объекта недвижимости			
Лист № 2 раздела 1	Всего листов раздела 1: 3	Всего разделов: 5	Всего листов выписки: 7
28.10.2022г. № КУВИ-001/2022-191455077			
Кадастровый номер: 50:17:0011217:24			
Сведения о том, что земельный участок полностью расположен в границах зоны с особыми условиями использования территории, территории объекта культурного наследия, публичного сервитута:	Земельный участок полностью расположен в границах зоны с росетровым номером 50:17-6.275 от 27.07.2020, ограничение использования земельного участка в пределах зоны: В соответствии с Постановлением Правительства РФ от 03.03.2018 N 222, п. 5 в границах санитарно-защитной зоны не допускается использование земельных участков в целях: а) размещения жилой застройки, объектов образовательного и медицинского назначения, спортивных сооружений открытого типа, организаций отдыха детей и их оздоровления, зон рекреационного назначения и для ведения дачного хозяйства и садоводства; б) размещения объектов для производства и хранения лекарственных средств, объектов пищевых отраслей промышленности, оптовых складов продовольственного сырья и пищевой продукции, комплексов водопроводных сооружений для подготовки и хранения питьевой воды, использования земельных участков в целях производства, хранения и переработки сельскохозяйственной продукции, предназначенной для дальнейшего использования в качестве пищевой продукции, если химическое, физическое и (или) биологическое воздействие объекта, в отношении которого установлена санитарно-защитная зона, приведет к нарушению качества и безопасности таких средств, сырья, воды и продукции в соответствии с установленными к ним требованиями., вид наименования: Санитарно-защитной зоны для реконструируемого предприятия по производству парфюмерной продукции ООО "Парфюм Стиль" расположенного по адресу: Московская обл., г. Электростарек, ул. Буденного, д. 5, лит. О, на ЗУ с к.н. 50:17:0011602:0007, 50:17:0011602:18, 50:17:0011602:19, нпг: Санитарно-защитная зона предприятий, сооружений и иных объектов, номер: 50:17:0011602:7, 50:17:0011602:18, 50:17:0011602:19, решения: 1. дата решения: 23.07.2020, номер решения: PVD-0145/2020-3834-1 2. дата решения: 14.04.2020 3. дата решения: 30.10.2019, номер решения: 298, наименование ОГВ/ОМСУ: Управление Роспотребнадзора по Московской области		
Сведения о том, что земельный участок расположен в границах особой экономической зоны, территории опережающего социально-экономического развития, зоны территориального развития в Российской Федерации, игорной зоны:	данные отсутствуют		
Сведения о том, что земельный участок расположен в границах особо охраняемой природной территории, охотничьих угодий, лесничеств:	данные отсутствуют		
Сведения о результатах проведения государственного земельного надзора:	данные отсутствуют		
Сведения о расположении земельного участка в границах территории, в отношении которой утвержден проект межведомственной территории:	данные отсутствуют		
Условный номер земельного участка:	данные отсутствуют		
 ДОКУМЕНТ ПОДПИСАН ЭЛЕКТРОННОЙ ПОДПИСЬЮ Сертификат: 643711740613851092002418363936646 ВЫДАНО: ФЕДЕРАЛЬНАЯ СЛУЖБА ГОСУДАРСТВЕННОЙ РЕГИСТРАЦИИ КАДАСТРА И КАРТОГРАФИИ Дата документа: 17.08.2022 в 10:48:26Z			
ПОЛНОЕ НАИМЕНОВАНИЕ ДОЛЖНОСТИ			ИНИЦИАЛЫ, ФАМИЛИЯ

Земельный участок	
Вид объекта недвижимости	
Лист № 3 раздела 1	Всего листов раздела 1: 3
Всего листов раздела 1: 3	Всего разделов: 5
Всего листов выписки: 7	
28.10.2022г. № КУВН-001/2022-191455077	
Кадастровый номер: 50:17:0011217:24	
Сведения о принятии акта и (или) заключении договора, предусматривающих предоставление в соответствии с земельным законодательством исполнительным органом государственной власти или органом местного самоуправления, находящегося в государственной или муниципальной собственности земельного участка для строительства наемного дома социального использования или наемного дома коммерческого использования:	данные отсутствуют
Сведения о том, что земельный участок или земельные участки образованы на основании решения об изъятии земельного участка и (или) расположенного на нем объекта недвижимости для государственных или муниципальных нужд:	данные отсутствуют
Сведения о том, что земельный участок образован из земель или земельного участка, государственная собственность на которые не разграничена:	данные отсутствуют
Сведения о наличии земельного спора о местоположении границ земельных участков:	данные отсутствуют
Статус зпнен об объекте недвижимости:	Сведения об объекте недвижимости имеют статус "актуальные, ранее учтенные"
Особые отметки:	Сведения об ограниченных правах на объект недвижимости, обременениях данного объекта, не зарегистрированных в реестре прав, ограничений прав и обременений недвижимого имущества: вид ограничения (обременения): ограничения прав на земельный участок, предусмотренные статьей 56 Земельного кодекса Российской Федерации; срок действия: с 27.07.2020; реквизиты документа-основания: zoneToGKN_!b94810a-ed!99-4738-8dd5-836948b76e36.zip от 23.07.2020 № PVD-0145/2020-3834-1; документ, содержащий описание объекта от 14.04.2020; решение об установлении санитарно-защитной зоны для реконструируемого предприятия по производству парфюмерной продукции ООО "Парфюм Стил" расположенного по адресу: Московская область, г. Электрогорск, ул. Буденного, д. 5, лит. О, на ЗУ с к.п. 50:17:0011602:0007, 50:17:0011602:18, Электрогорск, ул. Буденного, д. 5, лит. О, на ЗУ с к.п. 50:17:0011602:0007, 50:17:0011602:18, 50:17:0011602:19 от 30.10.2019 № 298 выдан: Управление Роспотребнадзора по Московской области. Сведения, необходимые для заполнения разделов: 2 - Сведения о зарегистрированных правах; 4 - Сведения о частях земельного участка, отсутствуют.
Получатель выписки:	Дорофеев Сергей Евгеньевич, действующий(ая) на основании документа "" АДМИНИСТРАЦИЯ ГОРОДСКОГО ОКРУГА ЭЛЕКТРОГОРСК МОСКОВСКОЙ ОБЛАСТИ




ДОКУМЕНТ ПОДПИСАН
ЭЛЕКТРОННОЙ ПОДПИСЬЮ
Сертификат: 8437117406138310950024163306466
Выдано: ФЕДЕРАЛЬНАЯ СЛУЖБА ГОСУДАРСТВЕННОЙ
РЕГИСТРАЦИИ КАДАСТРА И КАРТОГРАФИИ
Дата подписания: с 17.03.2022 по 10.04.2023

ПОЛНОЕ ИМЕННОЕ ДОЛЖНОСТИ

ИНИЦИАЛЫ, ФАМИЛИЯ

Выписка из Единого государственного реестра недвижимости об объекте недвижимости

Описание местоположения земельного участка

Земельный участок вид объекта недвижимости			
Лист № 1 раздела 3	Всего листов раздела 3: 1	Всего разделов: 5	Всего листов выписки: 7
28.10.2022г. № КУВИ-001/2022-191453077			
Кадастровый номер: 50:17:0011217:24			
План (чертеж, схема) земельного участка			
			
Масштаб 1:1000	Условные обозначения	Документ подписан	
		ЭЛЕКТРОННОЙ ПОДПИСЬЮ	
		Сертификат: 645711740038831000208131083030366	
		Выдана: ФЕДЕРАЛЬНАЯ СЛУЖБА ГОСУДАРСТВЕННОЙ РЕГИСТРАЦИИ КАДАСТРА И КАРТОГРАФИИ	
		Действителен с 17.05.2022 по 16.08.2023	
ПОЛНОЕ ИМЕННОЕ ИЛИ ДОЛЖНОСТИ			ИНИЦИАЛЫ, ФАМИЛИЯ

Выписка из Единого государственного реестра недвижимости об объекте недвижимости
Описание местоположения земельного участка

Земельный участок		
вид объекта недвижимости		
Лист № 1 раздела 3.1	Всего листов раздела 3.1: 1	Всего разделов: 5
Всего листов выписки: 7		
28.10.2022г. № КУВН-001/2022-191455077		
Кадастровый номер: 50:17:0011217:24		

Описание местоположения границ земельного участка				Кадастровые номера смежных участков	Сведения об адресах правообладателей смежных земельных участков
№ п/п	Номер точки	Дирекционный угол	Горизонтальное продолжение, м		
	начальн ая				
1	2	3	4	5	6
1	1.1.1	1.1.2	115°17.2'	50.5	данные отсутствуют
2	1.1.2	1.1.3	209°15.9'	95.51	данные отсутствуют
3	1.1.3	1.1.4	295°24.7'	3.33	данные отсутствуют
4	1.1.4	1.1.5	295°30.3'	17.16	данные отсутствуют
5	1.1.5	1.1.6	297°21.1'	27.69	данные отсутствуют
6	1.1.6	1.1.1	27°53.6'	94.31	данные отсутствуют
					7
					8
					данные отсутствуют
					адрес отсутствует
					данные отсутствуют
					адрес отсутствует
					адрес отсутствует
					данные отсутствуют

 <p>ДОКУМЕНТ ПОДПИСАН ЭЛЕКТРОННОЙ ПОДПИСЬЮ Сертификат: 6437117406131631092802413639366166 Выдан: ФЕДЕРАЛЬНАЯ СЛУЖБА ГОСУДАРСТВЕННОЙ РЕГИСТРАЦИИ КАДАСТРА И КАРТОГРАФИИ Действителен с 17.08.2012 по 10.08.2023</p>		ИНИЦИАЛЫ, ФАМИЛИЯ
ПОЛНОЕ НАИМЕНОВАНИЕ ДОЛЖНОСТИ		

Выписка из Единого государственного реестра недвижимости об объекте недвижимости
 Описание местоположения земельного участка

Земельный участок			
вид объекта недвижимости			
Лист № 1 раздела 3.2	Всего листов раздела 3.2: 1	Всего разделов: 5	Всего листов выписки: 7
28.10.2022г. № КУВН-001/2022-191455077			
Кадастровый номер: 50:17:0011217:24			

Сведения о характерных точках границы земельного участка

Номер точки	Координаты, м		Описание закрепления на местности	Средняя квадратичная погрешность определения координат характерных точек границ земельного участка, м
	X	Y		
1	2	3	4	5
1	483060.65	2269978.21	-	0.1
2	483039.08	2270023.87	-	0.1
3	482955.76	2269977.18	-	0.1
4	482957.19	2269974.17	-	0.1
5	482964.58	2269958.68	-	0.1
6	482977.3	2269934.09	-	0.1
7	483060.65	2269978.21	-	0.1



ПОЛНОЕ ВИМенование Должности

Инициалы, фамилия

Выписка из Единого государственного реестра недвижимости об объекте недвижимости
Сведения о частях земельного участка

Земельный участок			
вид объекта недвижимости			
Лист № 1 раздела 4.1	Всего листов раздела 4.1: 1	Всего разделов: 5	Всего листов выписки: 7
28.10.2022г. № КУВН-001/2022-191455077			
Кадстровый номер: 50:17:0011217:24			

Учетный номер части	Площадь, м2	Содержание ограничения в использовании или ограничения права на объект недвижимости или обременения объекта недвижимости
1	2 Весь	3 Содержание ограничения (обременения): ограничение прав на земельный участок, предусмотренные статьей 56 Земельного кодекса Российской Федерации; Срок действия: с 2020-07-27; реквизиты документа-основания: zoneToGKN_#b94810a-#d09-4738-8dd5-836948b76e36.zip от 23.07.2020 № РУД-0145/2020-3834-1; документ, содержащий описание объекта от 14.04.2020; решение об установлении санитарно-защитной зоны для реконструируемого предприятия по производству парфюмерной продукции ООО "Парфюм Стиль" расположенного по адресу: Московская область, г. Электрогорск, ул. Буденного, д. 5, лит. О, на ЗУ с к.п. 50:17:0011602:0007, 50:17:0011602:18, 50:17:0011602:19 от 30.10.2019 № 298 выдан: Управлением Роспотребнадзора по Московской области; Содержание ограничения (обременения): В соответствии с Постановлением Правительства РФ от 03.03.2018 N 222, п. 5 в границах санитарно-защитной зоны не допускается использование земельных участков в целях: а) размещения жилой застройки, объектов образовательного и медицинского назначения, спортивных сооружений открытого типа, организаций отдыха детей и их оздоровления, зон рекреационного назначения и для ведения дачного хозяйства и садоводства; б) размещения объектов для производства и хранения лекарственных средств, объектов пищевых отраслей промышленности, оптовых складов продовольственного сырья и пищевой продукции, комплексов водопроводных сооружений для подготовки и хранения питьевой воды, использования земельных участков в целях производства, хранения и переработки сельскохозяйственной продукции, предназначенной для дальнейшего использования в качестве пищевой продукции, если химическое, физическое и (или) биологическое воздействие объекта, в отношении которого установлена санитарно-защитная зона, приведет к нарушению качества и безопасности таких средств, сырья, воды и продукции в соответствии с установленными к ним требованиями; Реестровый номер границы: 50:17-6.275; Вид объекта реестра границ: Зона с особыми условиями использования территории; Вид зоны по документу: Санитарно-защитной зоны для реконструируемого предприятия по производству парфюмерной продукции ООО "Парфюм Стиль" расположенного по адресу: Московская обл., г. Электрогорск, ул. Буденного, д. 5, лит. О, на ЗУ с к.п. 50:17:0011602:0007, 50:17:0011602:18, 50:17:0011602:19; Тип зоны: Санитарно-защитная зона предприятий, сооружений и иных объектов; Номер: 50:17:0011602-7, 50:17:0011602:18, 50:17:0011602:19

 <p>ДОКУМЕНТ ПОДПИСАН ЭЛЕКТРОННОЙ ПОДПИСЬЮ</p> <p>Сертификат: 8437174061383109500241863006466 Выдано: ФЕДЕРАЛЬНАЯ СЛУЖБА ГОСУДАРСТВЕННОЙ РЕГИСТРАЦИИ КАДАСТРА И КАРТОГРАФИИ Действителен с 17.03.2012 по 10.08.2023</p>	ИНИЦИАЛЫ, ФАМИЛИЯ
	ПОЛНОЕ НАИМЕНОВАНИЕ ДОЛЖНОСТИ



ФЕДЕРАЛЬНАЯ СЛУЖБА ГОСУДАРСТВЕННОЙ
РЕГИСТРАЦИИ, КАДАСТРА И КАРТОГРАФИИ
(РОСРЕЕСТР)

УПРАВЛЕНИЕ ФЕДЕРАЛЬНОЙ СЛУЖБЫ
ГОСУДАРСТВЕННОЙ РЕГИСТРАЦИИ,
КАДАСТРА И КАРТОГРАФИИ
ПО МОСКОВСКОЙ ОБЛАСТИ
(Управление Росреестра
по Московской области)

ул. Поклонная, д. 13, Москва, 121170
тел. (495) 223-45-46, факс (495) 223-45-43
e-mail: 50_upr@rosreestr.ru

10.06.2022 № 47-01324/22

На № _____ от _____

Заместителю Главы Администрации
городского округа Электрогорск
Московской области
А.А. Курочкину

142530, Московская область,
г. Электрогорск,
ул. Кржижановского, д. 12, корп. 2

elgorsk@mosreg.ru

В ответ на Ваш запрос от 01.06.2022 № исх-2156, поступивший в Управление Федеральной службы государственной регистрации, кадастра и картографии по Московской области 01.06.2022 вх. № 046161/22, сообщаем следующее:

Согласно актуальным данным Единого государственного реестра недвижимости земельный участок с кадастровым номером 50:17:0011217:24, уточненной площадью 4687 кв. м., расположенный по адресу: обл. Московская, г. Электрогорск, ул. Буденного, имеет следующие незарегистрированные ограничения и обременения:

Вид обременения: Ограничения прав на земельный участок, предусмотренные статьей 56 Земельного кодекса Российской Федерации. Земельный участок полностью расположен в границах зоны с реестровым номером 50:17-6.275.

Документы-основания: 1. Документ, воспроизводящий сведения, содержащиеся в решении об установлении или изменении границ зон с особыми условиями использования территорий - ZoneToGKN_fb94810a-ed09-4738-8dd5-836948b76e36.zip № PVD-0145/2020-3834-1 от 23.07.2020 г. 2. Документ, содержащий описание объекта от 14.04.2020. 3. Решение Управления Роспотребнадзора по Московской области об установлении санитарно-защитной зоны для реконструируемого предприятия по производству парфюмерной продукции ООО "Парфюм Стиль" расположенного по адресу: Московская область, г. Электрогорск, ул. Буденного, д. 5, лит. О, на ЗУ с к.н. 50:17:0011602:0007, 50:17:0011602:18, 50:17:0011602:19 № 298 от 30.10.2019.

Содержание ограничения: в соответствии с Постановлением Правительства РФ от 03.03.2018 N 222, п. 5 в границах санитарно-защитной зоны не допускается использования земельных участков в целях: а) размещения жилой застройки, объектов образовательного и медицинского назначения, спортивных сооружений открытого типа, организаций отдыха детей и их оздоровления, зон рекреационного назначения и для ведения дачного хозяйства и садоводства; б) размещения объектов для производства и хранения лекарственных средств, объектов пищевых отраслей промышленности, оптовых складов продовольственного сырья и пищевой продукции, комплексов водопроводных сооружений для подготовки и хранения питьевой воды, использования земельных участков в целях производства, хранения и переработки сельскохозяйственной продукции, предназначенной для дальнейшего использования в качестве пищевой продукции, если химическое, физическое и (или) биологическое воздействие объекта, в отношении которого установлена санитарно-защитная зона, приведет к нарушению качества и безопасности таких средств, сырья, воды и продукции в соответствии с установленными к ним требованиями.

Дата начала действия с 27.07.2020 г. Дата прекращения действия, продолжительность и срок действия не установлены.

Дополнительно сообщаем, что сведения об ограничении прав на земельный участок, предусмотренные статьей 56 Земельного кодекса Российской Федерации, предоставлены в объеме, содержащемся в ЕГРН.

И.о. начальника межмуниципального
отдела по Орехово-Зуевскому и
Павлово-Посадскому районам



М.В. Шестопалов

Исп.: Сапрыкина Е.А.
Тел.: 8 (495) 223-48-79



ГЗ-22-014911 от 03.08.2022

Информация Комитета по архитектуре и градостроительству Московской области

Категория вопроса: Проведение аукциона по продаже или аукциона на право заключения договора аренды земельного участка

- кадастровый номер:	50:17:0011217:24
- номер кадастрового квартала	50:17:0011217
- площадь земельного участка (кв. м):	4687
- категория земель:	Земли населенных пунктов
- вид разрешенного использования:	Объекты дорожного сервиса (код разрешенного использования - 4.9.1)
- цель обращения	В рамках осуществления межведомственного воздействия прошу Вас предоставить заключение о градостроительных ограничениях на земельный участок
- адрес (место расположения):	обл. Московская, г. Электрогорск, ул. Буденного
- дополнительная информация:	Согласно выписке из ЕГРН, площадь земельного участка - 4687 +24 кв.м.

Таблица 1

№	Ограничения в соответствии с п.1, 2, 3, 4, 7, 13, 14 ч. 5, ч. 8 ст.27 Земельного кодекса Российской Федерации	Сведения	Источник информации
1.	Территории общего пользования:		
1.1	Границы территорий общего пользования и (или) границы территорий, занятых линейными объектами и (или) предназначенных для размещения линейных объектов, утвержденные документацией по планировке территории	Сведения об утвержденной документации по планировке территории отсутствуют	ИСОГД Московской области
1.2	Береговая полоса водного объекта общего пользования, расположение на земельном участке /образуемом земельном участке водного объекта общего пользования/части водного объекта общего пользования (сведения подлежат уточнению)	Не расположен	Генеральный план городского округа Электрогорск Московской области, утвержденный решением Совета депутатов городского округа Электрогорск Московской области от 28.12.2016 № 371/58
2.	Особо охраняемые природные территории.	Не расположен	Постановление Правительства МО от 11.02.2009 № 106/5 «Об утверждении Схемы развития и размещения особо охраняемых природных территорий в Московской области»
3.	Особо ценные объекты культурного наследия народов Российской Федерации, объекты, включенные в Список всемирного наследия, историко-культурные заповедники, объекты археологического наследия, музеи-заповедники (сведения подлежат уточнению)	Не расположен	ИСОГД Московской области
4.	Строительство, реконструкция и (или) эксплуатация (размещение) объектов всех видов транспорта федерального и регионального значения	Не расположен	Постановление Правительства МО от 25.03.2016 № 230/8 «Об утверждении Схемы территориального планирования транспортного обслуживания Московской

			области» (ред. от 07.07.2022)
4.1	Строительство, реконструкция и (или) эксплуатация (размещение) объектов транспорта местного значения	Не расположен	Генеральный план городского округа Электротгорск Московской области, утвержденный решением Совета депутатов городского округа Электротгорск Московской области от 28.12.2016 № 371/58
5.	Зона с особыми условиями использования территории в соответствии с Решением Исполкома Моссовета и Мособлсполкома от 17.04.1980 № 500-1143; постановлением Правительства Москвы и Правительства МО от 17.12.2019 N 1705-ПП/970/44 (ред. от 30.11.2021) (*)	Не расположен	-
5.1	Зона с особыми условиями использования территории в соответствии с СП 2.1.4.2625-10 (*) (сведения подлежат уточнению)	Не расположен	-
5.2	Зона с особыми условиями использования территории в соответствии СанПиН 2.1.4.1110-02 и иными нормативными правовыми актами в сфере санитарного законодательства (сведения подлежат уточнению)	Не расположен	Генеральный план городского округа Электротгорск Московской области, утвержденный решением Совета депутатов городского округа Электротгорск Московской области от 28.12.2016 № 371/58
6.	Земли Гослесфонда и лесничества (сведения подлежат уточнению)	Пересечение с Границами лесничества по Актам КЛХ (ЕГРН) отсутствует; Пересечение с Границами лесничества по Приказам РЛХ, исключенных Росреестром отсутствует; Пересечение с сельскими лесами 2017 отсутствует; Пересечение с сельскими лесами 2018 отсутствует; Пересечение с землями лесного фонда по сведениям ЕГРН отсутствует; Пересечение с границами лесничества по сведениям ЕГРН отсутствует; Пересечение с иными лесничествами отсутствует	ИСОГД Московской области, "Лесной кодекс Российской Федерации" от 04.12.2006 N 200-ФЗ.

Таблица 2

№	Градостроительные ограничения	Сведения	Источник информации
1.	Зоны с особыми условиями использования территории: - ЗОУИТ по сведениям Росреестра	- Санитарно-защитная зона для реконструируемого предприятия по производству парфюмерной продукции ООО "Парфюм Стиль" расположенного по адресу: Московская обл., г. Электротгорск, ул. Буденного, д. 5, лит. О, на ЗУ с к.н. 50:17:0011602:0007, 50:17:0011602:18, 50:17:0011602:19	ИСОГД Московской области, Публичная кадастровая карта Росреестра
	- водоохранная (рыбоохранная) зона (сведения подлежат уточнению)	Не расположен	- Генеральный план городского округа Электротгорск Московской области, утвержденный решением Совета депутатов городского округа Электротгорск Московской области от 28.12.2016 № 371/58
	- прибрежная защитная полоса (сведения подлежат уточнению)	Не расположен	- Генеральный план городского округа

	уточнено)		Электрогорск Московской области, утвержденный решением Совета депутатов городского округа Электрогорск Московской области от 28.12.2016 № 371/58
	- округ санитарной (горно-санитарной) охраны лечебно-оздоровительных местностей, курортов и природных лечебных ресурсов	Не расположен	Генеральный план городского округа Электрогорск Московской области, утвержденный решением Совета депутатов городского округа Электрогорск Московской области от 28.12.2016 № 371/58
	- зоны санитарной охраны подземных источников водоснабжения в соответствии СанПиН 2.1.4.1110-02 и иными нормативными правовыми актами в сфере санитарного законодательства	Не расположен	Генеральный план городского округа Электрогорск Московской области, утвержденный решением Совета депутатов городского округа Электрогорск Московской области от 28.12.2016 № 371/58
	- зона с особыми условиями использования территории в соответствии с Решением Исполкома Моссовета и Мособлсполкома от 17.04.1980 № 500-1143; постановлением Правительства Москвы и Правительства МО от 17.12.2019 № 1705-ПП/970/44 (ред. от 30.11.2021) (**; ***)	Не расположен	-
	- зона с особыми условиями использования территории в соответствии с СП 2.1.4.2625-10 (**; ***) (сведения подлежат уточнению)	Не расположен	-
	- зона с особыми условиями использования территории в соответствии с распорядительными документами (**; ***)	Пересечение с распорядительными документами, устанавливающими режим ЗСО отсутствует	-
	- зоны затопления и подтопления	Не расположен	Генеральный план городского округа Электрогорск Московской области, утвержденный решением Совета депутатов городского округа Электрогорск Московской области от 28.12.2016 № 371/58
	- защитная зона объекта культурного наследия	Не расположен	ИСОГД Московской области
	- территория объекта культурного наследия	Не расположен	ИСОГД Московской области
	- зоны охраны объектов культурного наследия	Не расположен	ИСОГД Московской области
	- охранная зона особо охраняемой природной территории (государственного природного заповедника, национального парка, природного парка, памятника природы)	Не расположен	ИСОГД Московской области
	- приаэродромная территория	Не расположен	ИСОГД Московской области
	- санитарно-защитная зона (сведения подлежат уточнению)	- Полностью расположен: 1) в санитарно-защитной зоне для реконструируемого предприятия по производству парфюмерной	1) Решение Главного государственного санитарного врача по Московской области от 30.10.2019 №298 "Об установлении санитарно-защитной зоны

	продукции ООО "Парфюм Спиль" расположенного по адресу: Московская обл., г. Электрогорск, ул. Буденного, д. 5, лит. О, на 3У с к.н. 50:17:0011602:0007, 50:17:0011602:18, 50:17:0011602:19; 2) в санитарно-защитной зоне для проектируемого производственного комплекса по изготовлению замороженных продуктов ООО ПЗП «ЭЛИКА» по адресу: Московская обл., г. Электрогорск, ул. Буденного, севернее д.5 (земельные участки с кадастровыми номерами 50:17:0011602:97, 50:17:0011602:104, 50:17:0000000:65298; 3) в санитарно-защитных зонах существующих предприятий (сведения подлежат уточнению)	для реконструируемого предприятия по производству парфюмерной продукции ООО "Парфюм Спиль"; 2) Решение Главного государственного санитарного врача по Московской области от 07.03.2019 №34 "Об установлении санитарно-защитной зоны для проектируемого производственного комплекса по изготовлению замороженных продуктов ООО ПЗП "ЭЛИКА"; 3) Генеральный план городского округа Электрогорск Московской области, утвержденный решением Совета депутатов городского округа Электрогорск Московской области от 28.12.2016 № 371/58
- охранная зона объектов электроэнергетики (объектов электросетевого хозяйства и объектов по производству электрической энергии)	Не расположен	Генеральный план городского округа Электрогорск Московской области, утвержденный решением Совета депутатов городского округа Электрогорск Московской области от 28.12.2016 № 371/58
- охранная зона трубопроводов (газопроводов, нефтепроводов и нефтепродуктопроводов, аммиакопроводов)	Не расположен	Генеральный план городского округа Электрогорск Московской области, утвержденный решением Совета депутатов городского округа Электрогорск Московской области от 28.12.2016 № 371/58
- зона минимальных расстояний до магистральных или промышленных трубопроводов (газопроводов, нефтепроводов и нефтепродуктопроводов, аммиакопроводов)	Не расположен	Генеральный план городского округа Электрогорск Московской области, утвержденный решением Совета депутатов городского округа Электрогорск Московской области от 28.12.2016 № 371/58
- охранная зона линий и сооружений связи	Не расположен	Генеральный план городского округа Электрогорск Московской области, утвержденный решением Совета депутатов городского округа Электрогорск Московской области от 28.12.2016 № 371/58
- охранная зона железных дорог	Не расположен	Генеральный план городского округа Электрогорск Московской области, утвержденный решением Совета депутатов городского округа Электрогорск Московской области от 28.12.2016 № 371/58
- охранная зона тепловых сетей	Не расположен	Генеральный план городского округа Электрогорск Московской области, утвержденный решением Совета депутатов городского округа Электрогорск Московской области от 28.12.2016 № 371/58
- придорожные полосы автомобильных дорог	Не расположен	ИСОГД Московской области, Федеральный закон от 08.11.2007 № 257-ФЗ «Об автомобильных дорогах и о дорожной деятельности в Российской Федерации и о внесении изменений в отдельные законодательные акты Российской Федерации»
- зона охраняемого объекта	Не расположен	-

			Генеральный план городского округа Электрогорск Московской области, утвержденный решением Совета депутатов городского округа Электрогорск Московской области от 28.12.2016 № 371/58
	- иные зоны с особыми условиями использования территорий	- Частично расположен в зоне шумового воздействия от автомобильного транспорта, железной дороги	- Генеральный план городского округа Электрогорск Московской области, утвержденный решением Совета депутатов городского округа Электрогорск Московской области от 28.12.2016 № 371/58
2	Мелиорируемые земли	Не расположен	ИСОГД Московской области
3	Особо ценные сельскохозяйственные угодья	Не относится	Распоряжение Министерства сельского хозяйства и продовольствия Московской области от 10.10.2019 № 20РВ-349 «Об утверждении Перечня особо ценных продуктивных сельскохозяйственных угодий, расположенных на территории Московской области, использование которых для других целей не допускается»
4.	Генеральный план: - функциональная(ые) зона (зоны), территория(ии)	П - Производственная зона	Генеральный план городского округа Электрогорск Московской области, утвержденный решением Совета депутатов городского округа Электрогорск Московской области от 28.12.2016 № 371/58
	- расположение в границах населенного пункта	В границах г. Электрогорск	-
5.	Правила землепользования и застройки: - территориальная(ые) зона (зоны) - территория(ии)	П- производственная зона; Градостроительный регламент территориальной зоны в приложении. Предельное количество этажей – 3	Правила землепользования и застройки территории (части территории) городского округа Электрогорск Московской области, утвержденные постановлением Главы городского округа Электрогорск Московской области от 03.12.2021 № 743
6.	Утвержденные ППТ, ПМТ	Сведения отсутствуют	ИСОГД Московской области
		Подготовлено на основании информации из утвержденных документов территориального планирования, градостроительного зонирования, а также государственных информационных систем, содержащих сведения, предоставленные уполномоченными органами. Информация актуальна на дату подготовки	



Приложение к заключению.

Правила землепользования и застройки территории (части территории) городского округа Электротгорск Московской области, утвержденные постановлением Главы городского округа Электротгорск Московской области от 03.12.2021 № 743

II – ПРОИЗВОДИТЕЛЬНАЯ ЗОНА

Производственная зона II установлена для размещения производственных объектов с различными нормативами воздействия на окружающую среду, а также для размещения объектов управленческой деятельности производственных объектов, складских объектов, объектов оптовой торговли, а также для установления санитарно-защитных зон таких объектов в соответствии с требованиями технических регламентов.

Основные виды разрешенного использования

№ п/п	Наименование ВРИ	Код (числовое обозначение ВРИ)	Предельные размеры земельных участков (кв. м)		Максимальный процент застройки	Минимальные отступы от границ земельного участка (м)
			min	max		
1.	Коммунальное обслуживание	3.1	30	100 000	75%	3
2.	Объекты дорожного сервиса	4.9.1	1 000	10 000	45%	3
3.	Автомобильные мойки	4.9.1.3	1 000	10 000	45%	3
4.	Ремонт автомобилей	4.9.1.4	1 000	10 000	45%	3
5.	Производственная деятельность	6.0	10 000	Не подлежит установлению	50%	3
6.	Недропользование	6.1	10 000	Не подлежит установлению	60%	3
7.	Тяжелая промышленность	6.2	10 000	Не подлежит установлению	45%	3
8.	Автомобилестроительная промышленность	6.2.1	5 000	Не подлежит установлению	55%	3

Приложение к заключению.

Правила землепользования и застройки территории (части территории) городского округа Электрогорск Московской области, утвержденные постановлением Главы городского округа Электрогорск Московской области от 03.12.2021 № 743

№ п/п	Наименование ВРИ	Код (числовое обозначение ВРИ)	Предельные размеры земельных участков (кв. м)		Максимальный процент застройки	Минимальные отступы от границ земельного участка (м)	
			min	max			
9.	Легкая промышленность	6.3	5 000	Не подлежит установлению	65%	3	
10.	Фармацевтическая промышленность	6.3.1	5 000	Не подлежит установлению	50%	3	
11.	Пищевая промышленность	6.4	5 000	Не подлежит установлению	50%	3	
12.	Нефтехимическая промышленность	6.5	10 000	Не подлежит установлению	50%	3	
13.	Строительная промышленность	6.6	1 440	Не подлежит установлению	45%	3	
14.	Связь	6.8	Не подлежат установлению				
15.	Склады	6.9	1 000	Не подлежит установлению	60%	3	
16.	Целлюлозно-бумажная промышленность	6.11	5 000	Не подлежит установлению	45%	3	
17.	Автомобильный транспорт	7.2	Не распространяется				
18.	Историко-культурная деятельность	9.3	Не распространяется				
19.	Земельные участки (территории) общего пользования	12.0	Не распространяется				

Вспомогательные виды разрешенного использования

1. Коммунальное обслуживание – 3.1
2. Связь – 6.8
3. Обеспечение внутреннего правопорядка – 8.3.

Приложение к заключению.

Правила землепользования и застройки территории (части территории) городского округа Электрогорск Московской области, утвержденные постановлением Главы городского округа Электрогорск Московской области от 03.12.2021 № 743

Условно разрешенные виды использования

№ п/п	Наименование ВРИ	Код (числовое обозначение ВРИ)	Пределные размеры земельных участков (кв. м)		Максимальный процент застройки, в том числе в зависимости от количества надземных этажей	Минимальные отступы от границ земельного участка (м)
			min	max		
1.	Бытовое обслуживание	3.3	200	100 000	60%	3
2.	Среднее и высшее профессиональное образование	3.5.2	5 000	100 000	60%	3
3.	Религиозное использование	3.7	1 000	100 000	50%	3
4.	Обеспечение научной деятельности	3.9	2 500	100 000	60%	3
5.	Обеспечение деятельности в области гидрометеорологии и смежных с ней областях	3.9.1	500	10 000	60%	3
6.	Деловое управление	4.1	1 000	100 000	55%	3
7.	Магазины	4.4	500	10 000	50%	3
8.	Банковская и страховая деятельность	4.5	1 000	10 000	60%	3
9.	Общественное питание	4.6	500	10 000	50%	3
10.	Гостиничное обслуживание	4.7	1 000	100 000	1 эт. - 60% 2 эт. - 50% 3 эт. - 45%	3
11.	Служебные гаражи	4.9	1 000	20 000	75%	3
12.	Выставочно-ярмарочная деятельность	4.10	5 000	50 000	60%	3

Показатели по параметрам застройки зоны П: территории объектов обслуживания населения; требования и параметры по временному хранению индивидуальных транспортных средств, размещению объектов гаражного назначения и открытых автостоянок (парковок), требования и параметры к доле озелененной территории земельных участков, регламентируются и устанавливаются нормативами градостроительного проектирования.

Градостроительный план земельного участка №

Р Ф - 5 0 - 3 - 2 0 - 0 - 0 0 - 2 0 2 2 - 2 8 0 1 4

Градостроительный план земельного участка подготовлен на основании

заявления Администрации городского округа Электрогорск Московской области

от 20 сентября 2022 г. № P001-2505127125-63788253

(реквизиты заявления правообладателя земельного участка, иного лица в случае, предусмотренном частью 1.1 статьи 57.3 Градостроительного кодекса Российской Федерации, с указанием Ф.И.О. заявителя – физического лица, либо реквизиты заявления и наименование заявителя – юридического лица о выдаче градостроительного плана земельного участка)

Местонахождение земельного участка:

Московская область

(субъект Российской Федерации)

городской округ Электрогорск

(муниципальный район или городской округ)

(поселение)

Описание границ земельного участка (образуемого земельного участка):

Обозначение (номер) характерной точки	Перечень координат характерных точек в системе координат, используемой для ведения Единого государственного реестра недвижимости	
	X	Y
1	483060.65	2269978.21
2	483039.08	2270023.87
3	482955.76	2269977.18
4	482957.19	2269974.17
5	482964.58	2269958.68
6	482977.30	2269934.09

Кадастровый номер земельного участка (при наличии) или в случае, предусмотренном частью 1.1 статьи 57.3 Градостроительного кодекса Российской Федерации, условный номер образуемого земельного участка на основании утвержденных проекта межевания территории и (или) схемы расположения земельного участка или земельных участков на кадастровом плане территории

50:17:0011217:24

Площадь земельного участка

4 687 кв. м

Информация о расположенных в границах земельного участка объектах капитального строительства

Объекты капитального строительства отсутствуют

Информация о границах зоны планируемого размещения объекта капитального строительства в соответствии с утвержденным проектом планировки территории (при наличии)

Проект планировки территории не утвержден

Обозначение (номер) характерной точки	Перечень координат характерных точек в системе координат, используемой для ведения Единого государственного реестра недвижимости	
	X	Y
-	-	-

Реквизиты проекта планировки территории и (или) проекта межевания территории в случае, если земельный участок расположен в границах территории, в отношении которой утверждены проект планировки территории и (или) проект межевания территории

Документация по планировке территории не утверждена

(указывается в случае, если земельный участок расположен в границах территории, в отношении которой утверждены проект планировки территории и (или) проект межевания территории)

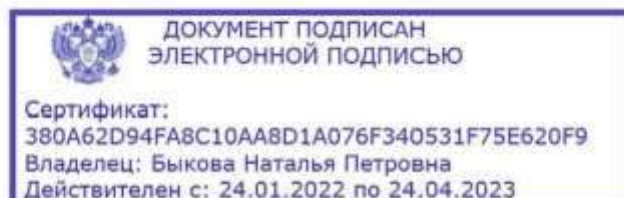
Градостроительный план подготовлен

Комитетом по архитектуре и градостроительству Московской области

(Ф.И.О., должность уполномоченного лица, наименование органа)

М.П. _____ / **Быкова Н.П.** /
(подпись) (расшифровка подписи)

Дата выдачи _____ 06.10.2022 _____
(ДДММ.ГГ.)




1. Чертеж градостроительного плана земельного участка

Градостроительный план земельного участка выдается в целях обеспечения информацией, необходимой для архитектурно-строительного проектирования, строительства, реконструкции объектов капитального строительства в границах земельного участка.

Площадь земельного участка 4 687 кв.м.

1. Чертеж градостроительного плана земельного участка разработан при отсутствии топографической съемки.
2. Чертеж градостроительного плана земельного участка разработан в сентябре 2022 года ГБУ МО "Мособлгеотрест".
3. При проектировании объектов капитального строительства необходимо учитывать охранные зоны инженерных коммуникаций, в том числе подземных (при наличии). Вынос инженерных коммуникаций возможен по ТУ эксплуатирующих организаций. При наличии охранных зон ЛЭП и/или иных электрических сетей размещение зданий, строений, сооружений возможно при получении письменного решения о согласовании сетевых организаций.
4. Возможность размещения объектов капитального строительства определяется в соответствии с решением Главного государственного санитарного врача по Московской области от 07.03.2019 г. № 34 "Об установлении санитарно-защитной зоны проектируемого производственного комплекса по изготовлению замороженных продуктов ООО ПЗП "ЭЛИКА" по адресу: Московская область, г. Электрогорск, ул. Буденного, севернее д. 5 (земельные участки с кадастровыми номерами 50:17:0011602:97, 50:17:0011602:104, 50:17:0000000:65208)"; решением Главного государственного санитарного врача по Московской области от 30.10.2019 г. № 298 "Об установлении санитарно-защитной зоны для реконструируемого предприятия по производству парфюмерной продукции ООО "Парфюм Стиль", расположенного по адресу: Московская область, г. Электрогорск, ул. Буденного, д.5, лит.О. на ЗУ с к.н. 50:170011602:0007, 50:17:0011602:18, 50:17:0011602:19" и ограничениями, установленными санитарным законодательством.
5. Точка подключения (технологического присоединения) объектов капитального строительства к сетям тепло-, водоснабжения и водоотведения согласно информации о технических условиях эксплуатирующих организаций.
6. Подготовку проектной документации осуществлять в соответствии с требованиями законодательства на основании результатов инженерных изысканий.
7. Архитектурно-градостроительный облик объекта(ов) капитального строительства подлежит согласованию в случаях, установленных положением, утвержденным постановлением Правительства Московской области от 12.07.2022 г. № 726/25. Виды объектов капитального строительства, указанные в п. 7 положения, рассмотрению не подлежат.
8. Предусмотреть стоянки автотранспорта на расчетное число машиномест в соответствии с действующими нормативами.
9. Проектирование и проведение земляных, строительных, мелiorативных, хозяйственных работ, работ по использованию лесов (за исключением работ, указанных в пунктах 3, 4 и 7 части 1 статьи 25 Лесного кодекса Российской Федерации) должны проводиться в соответствии со статьей 30 Федерального закона от 25.06.2002 г. № 73-ФЗ "Об объектах культурного наследия (памятниках истории и культуры) народов Российской Федерации".
10. Проектирование выполняется в соответствии с законом Российской Федерации от 21.02.1992 г. № 2395-1 "О недрах".


Должность	Ф.И.О.	Подпись	Дата	Местоположение установлено относительно ориентира, расположенного в границах участка. Почтовый адрес ориентира: обл. Московская, г. Электрогорск, ул. Буденного.			
Зам. ген. дир.	Косарева Г.Н.						
Нач. отд.	Шевченко М.В.			Градостроительный план земельного участка	Стация	Лист	Листов
Нач. отд.	Алехина Н.А.					2	4
				Чертеж градостроительного плана	 <small>ИПЧ. Основан в 1971 году</small>		

11. Оснащение объектов капитального строительства сооружениями связи общего пользования осуществляется с учетом требований, установленных распоряжением Министерства государственного управления, информационных технологий и связи Московской области от 21.06.2021 г. № 11-53/РВ "Об утверждении типовых технических условий на подключение многоквартирных домов к сетям связи общего пользования и системе технологического обеспечения региональной общественной безопасности и оперативного управления "Безопасный регион" на территории Московской области", постановлением Правительства Московской области от 27.03.2018 г. № 195/12 "Об утверждении Плана мероприятий по созданию, развитию и эксплуатации системы технологического обеспечения региональной общественной безопасности и оперативного управления "Безопасный регион" и внесении изменений в постановление Правительства Московской области от 27.01.2015 г. № 23/3 "О создании в Московской области системы технологического обеспечения региональной общественной безопасности и оперативного управления "Безопасный регион".

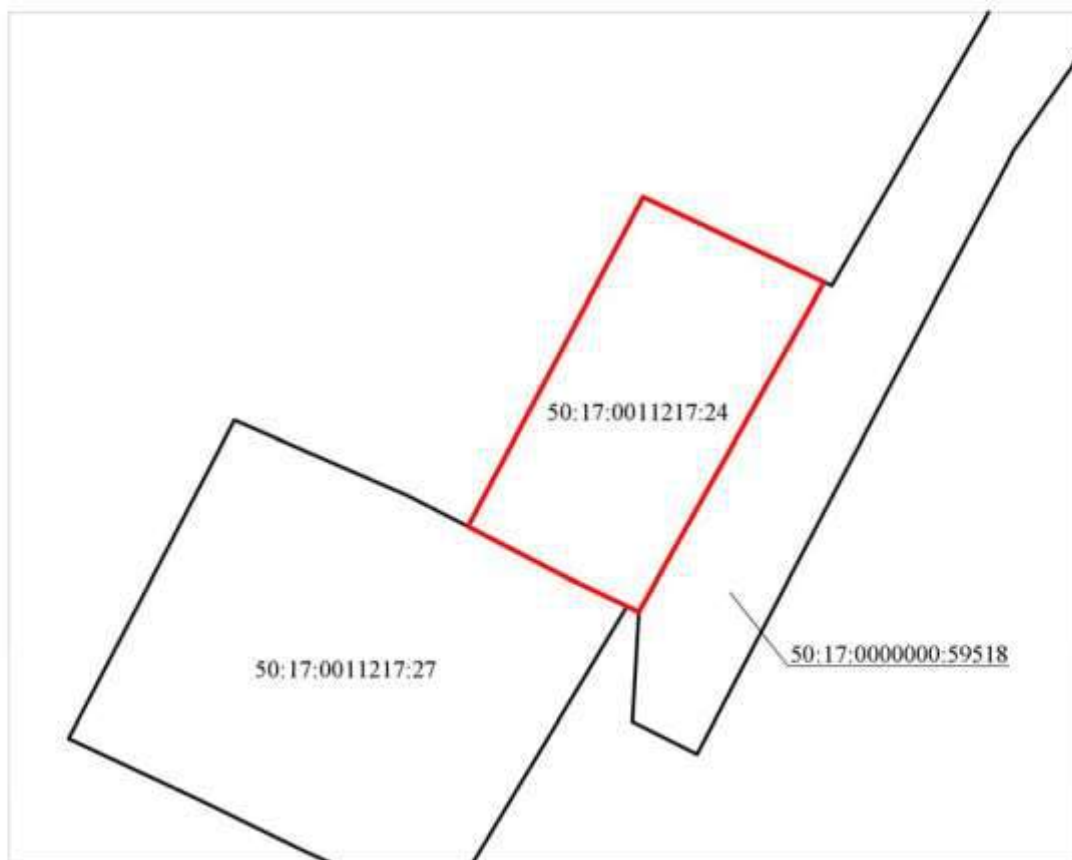
12. Проектирование и строительство выполняются в соответствии с требованиями Федерального закона от 24.06.1998 № 89-ФЗ "Об отходах производства и потребления", Федерального закона от 10.01.2002 № 7-ФЗ "Об охране окружающей среды", Приказа Федеральной службы по надзору в сфере природопользования от 22.05.2017 № 242 "Об утверждении Федерального классификационного каталога отходов", Постановления Правительства Российской Федерации от 16.02.2008 № 87 "О составе разделов проектной документации и требованиях к их содержанию".

13. Проектирование выполняется в соответствии со ст. 11 Правил землепользования и застройки территории.

Выведено в М 1:1000.

Должность	Ф.И.О.	Подпись	Дата	Местоположение установлено относительно ориентира, расположенного в границах участка. Почтовый адрес ориентира: обл. Московская, г. Электрогорск, ул. Буденного.			
Зам. зам. дир.	Киселевичева Г.Н.						Градостроительный план земельного участка
Нач. отд.	Шабалин М.В.				3	4	
Нач. отд.	Алякина Н.А.			Чертеж градостроительного плана			

**Схема расположения земельного участка
в окружении смежно расположенных земельных участков
(Ситуационный план)**



Условные обозначения

- граница рассматриваемого участка
- границы смежных участков

Должность	Ф.И.О.	Подпись	Дата	Местоположение установлено относительно ориентира, расположенного в границах участка. Почтовый адрес ориентира: обл. Московская, г. Электрогорск, ул. Буденного.			
Зам. ген. дир.	Коспанкина Г.Н.						
Нач. отд.	Шедькина М.В.			Градостроительный план земельного участка	Стация	Лист	Листов
Нач. отд.	Алексина Н.А.					4	4
				Ситуационный план	 <small>ИПФ Основан в 1977 году</small>		

2. Информация о градостроительном регламенте либо требованиях к назначению, параметрам и размещению объекта капитального строительства на земельном участке, на который действие градостроительного регламента не распространяется или для которого градостроительный регламент не устанавливается

Земельный участок расположен в территориальной зоне: II - производственная зона. Производственная зона II установлена для размещения производственных объектов с различными нормативами воздействия на окружающую среду, а также для размещения объектов управленческой деятельности производственных объектов, складских объектов, объектов оптовой торговли, а также для установления санитарно-защитных зон таких объектов в соответствии с требованиями технических регламентов.

Установлен градостроительный регламент.

2.1. Реквизиты акта органа государственной власти субъекта Российской Федерации, органа местного самоуправления, содержащего градостроительный регламент либо реквизиты акта федерального органа государственной власти, органа государственной власти субъекта Российской Федерации, органа местного самоуправления, иной организации, определяющего в соответствии с федеральными законами порядок использования земельного участка, на который действие градостроительного регламента не распространяется или для которого градостроительный регламент не устанавливается

Правила землепользования и застройки территории (части территории) городского округа Электрогорск Московской области утверждены постановлением Главы городского округа Электрогорск Московской области от 03.12.2021 г. № 743 "Об утверждении Правил землепользования и застройки территории (части территории) городского округа Электрогорск Московской области".

2.2. Информация о видах разрешенного использования земельного участка

основные виды разрешенного использования земельного участка:

- коммунальное обслуживание 3.1;
- объекты дорожного сервиса 4.9.1;
- автомобильные мойки 4.9.1.3;
- ремонт автомобилей 4.9.1.4;
- производственная деятельность 6.0;
- недропользование 6.1;
- тяжелая промышленность 6.2;
- автомобилестроительная промышленность 6.2.1;
- легкая промышленность 6.3;
- фармацевтическая промышленность 6.3.1;
- пищевая промышленность 6.4;
- нефтехимическая промышленность 6.5;
- строительная промышленность 6.6;
- связь 6.8;
- склады 6.9;
- целлюлозно-бумажная промышленность 6.11;
- автомобильный транспорт 7.2;
- историко-культурная деятельность 9.3;
- земельные участки (территории) общего пользования 12.0;

условно разрешенные виды использования земельного участка:

- бытовое обслуживание 3.3;
- среднее и высшее профессиональное образование 3.5.2;
- религиозное использование 3.7;
- обеспечение научной деятельности 3.9;
- обеспечение деятельности в области гидрометеорологии и смежных с ней областях 3.9.1;

- *деловое управление 4.1;*
- *магазины 4.4;*
- *банковская и страховая деятельность 4.5;*
- *общественное питание 4.6;*
- *гостиничное обслуживание 4.7;*
- *служебные гаражи 4.9;*
- *выставочно-ярмарочная деятельность 4.10;*

вспомогательные виды использования земельного участка:

- *коммунальное обслуживание 3.1;*
- *связь 6.8;*
- *обеспечение внутреннего правопорядка 8.3.*

2.3. Предельные (минимальные и (или) максимальные) размеры земельного участка и предельные параметры разрешенного строительства, реконструкции объекта капитального строительства, установленные градостроительным регламентом для территориальной зоны, в которой расположен земельный участок.

1	2	3	4	5	6	7	8
Длина, м	Ширина, м	Площадь, м ² или га					
-	-	-	-	3(-) ±	-	-	-

Основные виды разрешенного использования:

№ п/п	Наименование ВРИ	Код (числовое обозначение ВРИ)	Предельные размеры земельных участков (кв. м)		Максимальный процент застройки	Минимальные отступы от границ земельного участка (м)
			min	max		
1.	Коммунальное обслуживание	3.1	30	100 000	75%	3
2.	Объекты дорожного сервиса	4.9.1	1 000	10 000	45%	3
3.	Автомобильные мойки	4.9.1.3	1 000	10 000	45%	3
4.	Ремонт автомобилей	4.9.1.4	1 000	10 000	45%	3
5.	Производственная деятельность	6.0	10 000	Не подлежит установлению	50%	3
6.	Недропользование	6.1	10 000	Не подлежит установлению	60%	3
7.	Тяжелая промышленность	6.2	10 000	Не подлежит установлению	45%	3

8.	Автомобилестроительная промышленность	6.2.1	5 000	Не подлезит установлению	55%	3
9.	Лесная промышленность	6.3	5 000	Не подлезит установлению	65%	3
10.	Фармацевтическая промышленность	6.3.1	5 000	Не подлезит установлению	50%	3
11.	Пищевая промышленность	6.4	5 000	Не подлезит установлению	50%	3
12.	Нефтехимическая промышленность	6.5	10 000	Не подлезит установлению	50%	3
13.	Строительная промышленность	6.6	1 440	Не подлезит установлению	45%	3
14.	Связь	6.8		Не подлезит установлению		
15.	Склады	6.9	1 000	Не подлезит установлению	60%	3
16.	Целлюлозно-бумажная промышленность	6.11	5 000	Не подлезит установлению	45%	3
17.	Автомобильный транспорт	7.2		Не распространяется		
18.	Историко-культурная деятельность	9.3		Не распространяется		
19.	Земельные участки (территории) общего пользования	12.0		Не распространяется		

Условно разрешенные виды использования:

№ п/п	Наименование ВРИ	Код (числовое обозначение ВРИ)	Предельные размеры земельных участков (кв. м)		Максимальный процент застройки, в том числе в зависимости от количества надземных этажей	Минимальные отступы от границ земельного участка (м)
			мин.	макс.		
1.	Бытовое обслуживание	3.3	200	100 000	60%	3
2.	Среднее и высшее профессиональное образование	3.5.2	5 000	100 000	60%	3
3.	Религиозное использование	3.7	1 000	100 000	50%	3
4.	Обеспечение научной деятельности	3.9	2 500	100 000	60%	3
5.	Обеспечение деятельности в области гидрометеорологии и смежных с ней областях	3.9.1	500	10 000	60%	3
6.	Детское управление	4.1	1 000	100 000	55%	3
7.	Магазины	4.4	500	10 000	50%	3

8.	Батюшковская и страховая деятельность	4.5	1 000	10 000	60%	3
9.	Общественное питание	4.6	500	10 000	50%	3
10.	Гостиничное обслуживание	4.7	1 000	100 000	1 эт. - 60% 2 эт. - 50% 3 эт. - 45%	3
11.	Служебные гаражи	4.9	1 000	20 000	75%	3
12.	Выставочно-ярмарочная деятельность	4.10	5 000	50 000	60%	3

Показатели по параметрам застройки зоны П: территории объектов обслуживания населения; требования и параметры по временному хранению индивидуальных транспортных средств, размещению объектов гаражного назначения и открытых автостоянок (парковок), требования и параметры к доле озелененной территории земельных участков, регламентируются и устанавливаются нормативами градостроительного проектирования.

2.4. Требования к назначению, параметрам и размещению объекта капитального строительства на земельном участке, на который действие градостроительного регламента не распространяется или для которого градостроительный регламент не устанавливается за исключением случая, предусмотренного пунктом 7.1 части 3 статьи 57.3 Градостроительного кодекса Российской Федерации:

Причины отнесения земельного участка к виду земельного участка, на который градостроительного регламента не распространяется или для которого градостроительный регламент не устанавливается	Результаты акта, регулирующего использование земельного участка	Требования к использованию земельного участка	Требования к параметрам объекта капитального строительства			Требования к размещению объектов капитального строительства	
			Предельное количество этажей и (или) предельная высота зданий, строений, сооружений	Максимальный процент застройки в границах земельного участка, определяемый как отношение суммарной площади земельного участка, которая может быть застроена, ко всей площади земельного участка	Иные требования к параметрам объекта капитального строительства	Минимальные отступы от границ земельного участка в целях определения мест допустимого размещения зданий, строений, сооружений за пределами которых запрещено строительство зданий, строений, сооружений	Иные требования к размещению объектов капитального строительства
1	2	3	4	5	6	7	8
-	-	-	-	-	-	-	-

2.5. Пределные параметры разрешенного строительства, реконструкции объекта капитального строительства, установленные положением об особо охраняемых природных территориях, в случае выдачи градостроительного плана земельного участка в отношении земельного участка, расположенного в границах особо охраняемой природной территории:

Причины отнесения земельного участка к виду земельного участка для которого градостроительный регламент не устанавливается	Реквизиты Положения об особо охраняемой природной территории	Реквизиты утверждения документации по планировке территории	Зонирование особо охраняемой природной территории (нет)						Требования к размещению объектов капитального строительства	
			Функциональная зона	Виды разрешенного использования земельного участка		Требования к параметрам объекта капитального строительства		Иные требования к параметрам объекта капитального строительства	Минимальные отступы от границ земельного участка в целях определения мест	Иные требования к размещению объектов капитального строительства
				Основные виды разрешенного использования	Вспомогательные виды разрешенного использования	Пределное количество этажей и (или) предельная высота зданий, строений, сооружений	Максимальный процент застройки в границах земельного участка, определяемый и как отношение суммарной площади земельного участка, которая может быть застроена, ко всей площади земельного участка			
1	2	3	4	5	6	7	8	9	10	11
-	-	-	-	-	-	-	-	-	-	-
1	2	3	4	5	6	7	8	9	10	11

3. Информация о расположенных в границах земельного участка объектах капитального строительства и объектах культурного наследия

3.1. Объекты капитального строительства

№	<u>Не имеется</u> (согласно чертежу(ам) градостроительного плана)	<u>Не имеется</u> (назначение объекта капитального строительства, этажность, высотность, общая площадь, площадь застройки)
инвентаризационный или кадастровый номер	<u>Не имеется</u>	

3.2. Объекты, включенные в единый государственный реестр объектов культурного наследия (памятников истории и культуры) народов Российской Федерации

№	<u>Информация отсутствует</u> (согласно чертежу(ам) градостроительного плана)	<u>Информация отсутствует</u> (назначение объекта культурного наследия, общая площадь, площадь застройки)
<u>Информация отсутствует</u> (наименование органа государственной власти, принявшего решение о включении выявленного объекта культурного наследия в реестр, реквизиты этого решения)		

регистрационный номер в реестре	<u>Информация отсутствует</u>	от	<u>Информация отсутствует</u> (дата)
---------------------------------	-----------------------------------	----	---

4. Информация о расчетных показателях минимально допустимого уровня обеспеченности территории объектами коммунальной, транспортной, социальной инфраструктур и расчетных показателях максимально допустимого уровня территориальной доступности указанных объектов для населения в случае, если земельный участок расположен в границах территории, в отношении которой предусматривается осуществление деятельности по комплексному развитию территории:

Информация о расчетных показателях минимально допустимого уровня обеспеченности территории								
Объекты коммунальной инфраструктуры			Объекты транспортной инфраструктуры			Объекты социальной инфраструктуры		
Наименование вида объекта	Единица измерения	Расчетный показатель	Наименование вида объекта	Единица измерения	Расчетный показатель	Наименование вида объекта	Единица измерения	Расчетный показатель
1	2	3	4	5	6	7	8	9
-	-	-	-	-	-	-	-	-
Информация о расчетных показателях максимально допустимого уровня территориальной доступности								
Наименование вида объекта	Единица измерения	Расчетный показатель	Наименование вида объекта	Единица измерения	Расчетный показатель	Наименование вида объекта	Единица измерения	Расчетный показатель
1	2	3	4	5	6	7	8	9
-	-	-	-	-	-	-	-	-

5. Информация об ограничениях использования земельного участка, в том числе, если земельный участок полностью или частично расположен в границах зон с особыми условиями использования территорий

Земельный участок полностью расположен в санитарно-защитной зоне для реконструируемого предприятия по производству парфюмерной продукции ООО "Парфюм Стиль" расположенного по адресу: Московская обл., г. Электрогорск, ул. Буденного, д. 5, лит. О. на ЗУ с к.н. 50:17:0011602:0007, 50:17:0011602:18, 50:17:0011602:19.³

Земельный участок полностью расположен в санитарно-защитной зоне проектируемого производственного комплекса по изготовлению замороженных продуктов ООО ПЗП "ЭЛИКА".⁴

В границах санитарно-защитной зоны не допускается использования земельных участков в целях:⁵

а) размещения жилой застройки, объектов образовательного и медицинского назначения, спортивных сооружений открытого типа, организаций отдыха детей и их оздоровления, зон рекреационного назначения и для ведения дачного хозяйства и садоводства;

б) размещения объектов для производства и хранения лекарственных средств, объектов пищевых отраслей промышленности, оптовых складов продовольственного сырья и пищевой продукции, комплексов водопроводных сооружений для подготовки и хранения питьевой воды, использования земельных участков в целях производства, хранения и переработки сельскохозяйственной продукции, предназначенной для дальнейшего использования в качестве пищевой продукции, если химическое, физическое и (или) биологическое воздействие объекта, в отношении которого установлена санитарно-защитная зона, приведет к нарушению качества и безопасности таких средств, сырья, воды и продукции в соответствии с установленными к ним требованиями.

*Земельный участок полностью расположен в санитарно-защитных зонах существующих предприятий.^{6 *}*

При строительстве, реконструкции объекта капитального строительства вне границ приаэродромной территории необходимо соблюдать требования пункта 61 Федеральных правил использования воздушного пространства Российской Федерации.⁷

6. Информация о границах зон с особыми условиями использования территорий, если земельный участок полностью или частично расположен в границах таких зон:

Наименование зоны с особыми условиями использования территории с указанием объекта, в отношении которого установлена такая зона	Перечень координат характерных точек в системе координат, используемой для ведения Единого государственного реестра недвижимости		
	Обозначение (номер) характерной точки	X	Y
1	2	3	4
<i>Санитарно-защитная зона для реконструируемого предприятия по производству парфюмерной продукции ООО "Парфюм Стиль" расположенного по адресу: Московская обл., г. Электрогорск, ул. Буденного, д. 5, лит. О. на ЗУ с к.н. 50:17:0011602:0007, 50:17:0011602:18, 50:17:0011602:19</i>	-	-	-
<i>Санитарно-защитная зона проектируемого производственного комплекса по</i>	-	-	-

изготовлению замороженных продуктов ООО ПЗП "ЭЛНКА"			
Санитарно-защитные зоны существующих предприятий	-	-	-

7. Информация о границах публичных сервитутов

Информация отсутствует

Обозначение (номер) характерной точки	Перечень координат характерных точек в системе координат, используемой для ведения Единого государственного реестра недвижимости	
	X	Y
-	-	-

8. Номер и (или) наименование элемента планировочной структуры, в границах которого расположен земельный участок

Приказ Министерства строительства и жилищно-коммунального хозяйства Российской Федерации от 25 апреля 2017 г. № 738/пр "Об утверждении видов элементов планировочной структуры". Городской округ Электрогорск, 50:17:0011217

9. Информация о технических условиях подключения (технологического присоединения) объектов капитального строительства к сетям инженерно-технического обеспечения, определенных с учетом программ комплексного развития систем коммунальной инфраструктуры поселения, городского округа

Информацию о технических условиях см. приложение

10. Реквизиты нормативных правовых актов субъекта Российской Федерации, муниципальных правовых актов, устанавливающих требования к благоустройству территории

Закон Московской области от 30.12.2014 г. № 191/2014-ОЗ "О регулировании дополнительных вопросов в сфере благоустройства в Московской области"

11. Информация о красных линиях:

-

Обозначение (номер) характерной точки	Перечень координат характерных точек в системе координат, используемой для ведения Единого государственного реестра недвижимости	
	X	Y
-	-	-

¹ - Правила землепользования и застройки территории (части территории) городского округа Электрогорск Московской области, утвержденные постановлением Главы городского округа Электрогорск Московской области от 03.12.2021 г. № 743 "Об утверждении Правил землепользования и застройки территории (части территории) городского округа Электрогорск Московской области".

² - Пределное количество этажей включает все надземные этажи.

³ - Выписка из Единого государственного реестра недвижимости об объекте недвижимости от 21.09.2022 г. № КУВН-001/2022-165045375; Решение Главного государственного санитарного врача по Московской области от 30.10.2019 г. № 298 "Об установлении санитарно-защитной зоны для реконструируемого предприятия по производству парфюмерной продукции ООО "Парфюм Стиль", расположенного по адресу: Московская область, г. Электрогорск, ул. Буденного, д.5, лит.О. на ЗУ с к.н. 50:170011602:0007, 50:17:0011602:18, 50:17:0011602:19" и ограничения, установленные санитарным законодательством.

⁴ - На основании сведений государственной информационной системы обеспечения градостроительной деятельности Московской области (ИСОГД Московской области); Решение Главного государственного санитарного врача по Московской области от 07.03.2019 г. № 34 "Об установлении санитарно-защитной зоны проектируемого производственного комплекса по изготовлению замороженных продуктов ООО ПЗП "ЭЛИКА" по адресу: Московская область, г. Электрогорск, ул. Буденного, севернее д. 5 (земельные участки с кадастровыми номерами 50:17:0011602:97, 50:17:0011602:104, 50:17:0000000:65208)" и ограничения, установленные санитарным законодательством.

⁵ - Постановление Правительства Российской Федерации от 03.03.2018 г. № 222 "Об утверждении правил установления санитарно-защитных зон и использования земельных участков, расположенных в границах санитарно-защитных зон".

⁶ - Генеральный план городского округа Электрогорск Московской области, утвержденный решением Совета депутатов городского округа Электрогорск Московской области от 28.12.2016 г. № 371/58 "Об утверждении Генерального плана городского округа Электрогорск Московской области"; Постановление Правительства Российской Федерации от 03.03.2018 г. № 222 "Об утверждении правил установления санитарно-защитных зон и использования земельных участков, расположенных в границах санитарно-защитных зон"; СанПиН 2.2.1/2.1.1.1200-03 "Санитарно-защитные зоны и санитарная классификация предприятий, сооружений и иных объектов", утвержденные постановлением Главного государственного санитарного врача Российской Федерации от 25.09.2007 г. № 74.

⁷ - Постановление Правительства Российской Федерации от 11.03.2010 г. № 138 "Об утверждении Федеральных правил использования воздушного пространства Российской Федерации".

* - Приведено в информационных целях, подлежит уточнению при проектировании.



**АДМИНИСТРАЦИЯ
ГОРОДСКОГО ОКРУГА ЭЛЕКТРОГОРСК
МОСКОВСКОЙ ОБЛАСТИ**

ул. Кражижановского, д.12, корп. 2, г. Электрогорск,
Московская область, 142531

тел. 8(49643) 37747, факс 8(49643) 32756
e-mail: mail@elgorsk-adm.ru

Директору ГКУ МО "РЦГ"

М.С. Саркисяну

28.10.2022

Исх-4242

Уважаемый Мартирос Сосикович!

В рамках подготовки, организации и проведении торгов сообщаем, что на земельном участке с кадастровым номером 50:17:0011217:24, площадью 4687 кв. м, категория земель - земли населенных пунктов, вид разрешенного использования: объекты дорожного сервиса (код разрешенного использования - 4.9.1), расположенного по адресу: местоположение установлено относительно ориентира, расположенного в границах участка; почтовый адрес ориентира: обл. Московская, г. Электрогорск, ул. Буденного, отсутствуют здания, строения, сооружения, объекты незавершенного строительства, принадлежащие гражданам или юридическим лицам.

Самовольные постройки, в том числе здания, сооружения или другие строения на земельном участке не расположены.

Земельный участок не является земельным участком общего пользования, не расположен в границах земель общего пользования, территории общего пользования, которыми беспрепятственно пользуется неограниченный круг лиц (в том числе площади, улицы, проезды, набережные, береговые полосы водных объектов общего пользования, скверы, бульвары).

В отношении земельного участка не заключен договор на размещение нестационарного торгового объекта (НТО), не выданы и не планируются к выдаче разрешения на размещение НТО в границах земельного участка, на данный земельный участок не заключены договоры аренды и безвозмездного пользования земельным участком.

Глава городского округа Электрогорск
Московской области

С.Е. Дорофеев



Исп. П.Д. Лысенкова
Тел. 8-(49643)-3-77-47, доб. 1195

**Администрация городского округа Электрогорск
Московской области**

142531, Московская область, г. Электрогорск, ул. Крайжановского, д. 12, корпус 2
Телефон: (49643) 3-77-47

г. Электрогорск
Московская область
(место составления акта)

25 октября 20 22 г.
(дата составления акта)
11:10
(время составления акта)

**АКТ ОСМОТРА
земельного участка**

№ 11217:24

1. По адресу/адресам: обл. Московская, г. Электрогорск, ул. Буденного,
КН: 50:17:0011217:24

Категория земель: земли населенных пунктов

Вид разрешенного использования: объекты дорожного сервиса (код разрешенного
использования - 4.9.1)

Площадь: 4687 +/- 24 кв. м

(место проведения обследования)

2. На основании: Земельного кодекса Российской Федерации

(вид документа с указанием реквизитов – номера, даты)

3. Акт составлен:

Отделом земельных отношений Администрации городского округа Электрогорск
Московской области (орган местного самоуправления)

4. Лицо(а) проводившее обследование:

Степях Илья Леонидович – начальник отдела земельных отношений Управления по
земельно-имущественным отношениям Администрации городского округа Электрогорск
Московской области

Лысенкова Полна Дмитриевна – эксперт отдела земельных отношений Управления по
земельно-имущественным отношениям Администрации городского округа Электрогорск
Московской области

5. В присутствии: нет

(ф.и.о. свидетелей, привлеченных специалистов)

6. На день осмотра обследуемый земельный участок с кадастровым номером
50:17:0011217:24 расположен: обл. Московская, г. Электрогорск, ул. Буденного. При
проведении осмотра установлено, что земельный участок свободен от зданий и
сооружений. Доступ на участок свободный с восточной стороны, примыкающий к дороге.
С юга имеется ограничение в виде забора, принадлежащим соседним землепользователям.
С запада и севера доступ свободный. Рельеф ровный. Земельный участок пригоден для
использования в соответствии с установленными ВРИ.

7. Прилагаемые документы: фотоматериалы на 3 листах

**Администрация городского округа Электрогорск
Московской области**

142531, Московская область, г. Электрогорск, ул. Крижановского, д. 12, корпус 2
Телефон: (49643) 3-77-47

ФОТОТАБЛИЦА

(к акту предварительного обследования земельного участка)

от 25.10.2022 г.

Фото №1



Фото № 2 (вид с северо-востока)



Фото № 3 (вид с северо-запада)



Фото № 4 (вид с юго-востока)

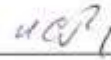


Фото № 5 (вид с юго-запада)



Подписи лиц, осуществивших обследование:

Стельмах И.Л.
(Ф.И.О.)



Лысенкова П.Д.
(Ф.И.О.)





МИНИСТЕРСТВО ЭНЕРГЕТИКИ МОСКОВСКОЙ ОБЛАСТИ
ГОСУДАРСТВЕННОЕ КАЗЕННОЕ УЧРЕЖДЕНИЕ МОСКОВСКОЙ ОБЛАСТИ
«АГЕНТСТВО РАЗВИТИЯ КОММУНАЛЬНОЙ ИНФРАСТРУКТУРЫ»
(ГКУ МО «АРКИ»)

бульвар Строителей, дом 4, корп. 1, г.о. Красногорск, Московская область, 143402
 e-mail: arki@mosreg.ru тел.: 8 (498) 602-28-28
 ОКПО 92719928 ОГРН 1115034003083 ИНН/КПП 5034043019/502401001

АДМИНИСТРАЦИЯ ГОРОДСКОГО ОКРУТА ЭЛЕКТРОГОРСК МОСКОВСКОЙ ОБЛАСТИ

Рассмотрев заявление о предоставлении технических условий подключения (технологического присоединения) объекта капитального строительства к сетям инженерно-технического обеспечения (теплоснабжения, водоснабжения, водоотведения) в целях подготовки и организации аукциона по продаже земельного участка, находящегося в государственной или муниципальной собственности, аукциона на право заключения договора аренды земельного участка, находящегося в государственной или муниципальной собственности (далее - технические условия), государственное казенное учреждение Московской области "Агентство развития коммунальной инфраструктуры" направляет прилагаемые сведения о технических условиях.

Номер запроса	P001-2505127125-61864139
Дата запроса	11-08-2022
Кадастровый номер земельного участка	50:17:0011217:24

Приложение: на 1 л. в 1 экз.

Директор

В.Е. Каретников

СВЕДЕНИЯ

Информация о возможности подключения (технологического присоединения) к сетям инженерно-технического обеспечения (теплоснабжение, водоснабжение, водоотведение) земельного участка с кадастровым номером 50:17:0011217:24.

№ п/п	Сведения	Теплоснабжение (ТС)	Водоснабжение (ХВС)	Водоотведение (ВО)
1	Возможность подключения объекта капитального строительства	Отсутствует	Отсутствует	Отсутствует
2	Наименование РСО	Электрогорский филиал ООО «ТСК Мосэнерго»	Электрогорский филиал ООО «ТСК Мосэнерго»	Электрогорский филиал ООО «ТСК Мосэнерго»
3	Максимальная нагрузка в возможных точках подключения (технологического присоединения)	Отсутствие технической возможности	Отсутствие технической возможности	Отсутствие технической возможности
4	Срок, в течение которого правообладатель земельного участка может обратиться к правообладателю сети инженерно-технического обеспечения в целях заключения договора о подключении (технологическом присоединении) в пределах, указанной максимальной нагрузкой в возможных точках подключения (технологического присоединения)	В течение 1 (одного) года с даты получения технических условий правообладателю земельного участка необходимо определить необходимую нагрузку и обратиться с заявлением о подключении объекта	В течение 1 (одного) года с даты получения технических условий правообладателю земельного участка необходимо определить необходимую нагрузку и обратиться с заявлением о подключении объекта	В течение 1 (одного) года с даты получения технических условий правообладателю земельного участка необходимо определить необходимую нагрузку и обратиться с заявлением о подключении объекта

Филиал АО «Мособлгаз» «Восток»

Первому заместителю
Главы Администрации
городского округа Электрогорск
Московской области
А.А. Курочкину

Уважаемый Александр Анатольевич!

Филиалом АО «Мособлгаз» «Восток» рассмотрено Ваше обращение от 03.08.2022 № Исх-2997, № Исх-2998 по вопросу предоставления сведений о возможности подключения к газораспределительным сетям объектов капитального строительства, предполагаемых к размещению в городском округе Электрогорск Московской области. По результатам рассмотрения направляю запрашиваемую информацию.

Приложение: на 2л.

С уважением,
начальник технического отдела



Толстов А.А

Толстов Александр Альбертович
(496) 514 49 56

Информация о возможности подключения (технологического присоединения) к сетям газоснабжения земельного участка с кадастровым номером 50:17:0011217:24 по адресу: Московская область, г. Электрогорск, ул. Буденного

№ п/п	Информация	Газоснабжение
1.	Возможность подключения объекта капитального строительства	имеется
2.	Наименование РСО	АО «Мособлгаз»
3.	Максимальная нагрузка в возможных точках подключения (технологического присоединения), куб. метров в час	15
4.	Срок, в течение которого правообладатель земельного участка может обратиться к правообладателю сети газоснабжения в целях заключения договора о подключении (технологическом присоединении) в пределах, указанной максимальной нагрузки в возможных точках подключения (технологического присоединения), месяца	3



Начальник технического отдела
филиала АО «Мособлгаз» «Восток» Толстов Александр Альбертович



**МИНИСТЕРСТВО
ГОСУДАРСТВЕННОГО УПРАВЛЕНИЯ,
ИНФОРМАЦИОННЫХ ТЕХНОЛОГИЙ И СВЯЗИ
МОСКОВСКОЙ ОБЛАСТИ**

бульвар Строителей, д. 1, г. Красногорск,
Московская область, 143407

телефон: +7 (498) 602-83-23
факс: +7 (498) 602-02-40
электронная почта: mits@mosreg.ru

01.09.2022

11-8169/Исх

Министерство имущественных
отношений Московской области

Комитет по конкурентной политике
Московской области

Комитет по архитектуре и
градостроительству Московской
области

Руководителям органов местного
самоуправления Московской области
(по списку)

В целях реализации положений Федерального закона от 01.07.2021 № 276-ФЗ «О внесении изменений в Градостроительный кодекс Российской Федерации и отдельные законодательные акты Российской Федерации», в соответствии с которыми с 1 сентября 2021 года для подготовки градостроительного плана земельного участка или организации аукциона по продаже земельного участка, находящегося в государственной или муниципальной собственности, или аукциона на право заключения договора аренды земельного участка, находящегося в государственной или муниципальной собственности, необходимо получение сведений о возможности подключения (технологического присоединения) объектов капитального строительства к сетям инженерно-технического обеспечения, включая **сети связи**.

Министерство государственного управления, информационных технологий и связи Московской области направляет перечень операторов связи, оказывающих услуги по подключению к сетям подвижной радиотелефонной связи стандарта GSM 900/1800 в Московской области, и информирует о том, что актуальные сведения размещены в Реестре лицензий в области связи на сайте Федеральной службы

по надзору в сфере связи, информационных технологий и массовых коммуникаций
(<https://rkn.gov.ru/communication/register/license/>).

Приложение: на 4 л. в 1 экз.

Первый заместитель министра
государственного управления,
информационных технологий и связи
Московской области



А.Ю. Бирюков

Номер лицензии	Сведения об организации, представляющей информацию о максимальной нагрузке в возможных точках подключения (технологического присоединения) (Лицензиат)	Место нахождения, контактные данные	Максимальная нагрузка в возможных точках подключения (технологического присоединения)	Срок, в течение которого правообладатель земельного участка может обратиться к правообладателю сети инженерно-технического обеспечения в целях заключения договора о подключении (технологическом присоединении), в пределах, указанной максимальной нагрузки в возможных точках подключения (технологического присоединения) - срок действия лицензии
<u>172034</u>	Общество с ограниченной ответственностью "Ангарес" ИНН 7715650666	125196, г. Москва, ул. Лесная, д. 3, помещ. II, ком. 28 (495) 969-23-49	Не менее 2 Мбит	с 26.02.2019 по 15.10.2023
<u>156710</u>	Общество с ограниченной ответственностью "СКАРТЕЛ" ИНН 7701725181	127006, г. Москва, пер. Оружейный, д. 41, офис 48 (495)926-75-85 доб. 2000 или 2222; (495) 926-75-16; 926-75-84 доб. 2033; 925-411-62-78;	Не менее 2 Мбит	с 20.07.2017 по 03.11.2026
<u>184591</u>	Общество с ограниченной ответственностью	108811, г. Москва, км. Киевское	Не менее 2 Мбит	с 24.09.2020 по 14.02.2026

	"Т2 Мобайл" ИНН 7743895280	шоссе 22-й (п. Московский), домовладение 6, строение 1, этаж 5, комната 33 (495)229-84-00		
<u>165593</u>	Общество с ограниченной ответственностью "Т2 Мобайл" ИНН 7743895280	108811, г. Москва, км. Киевское шоссе 22-й (п. Московский), домовладение 6, строение 1, этаж 5, комната 33 (495)229-84-00	Не менее 2 Мбит	с 09.06.2018 по 25.07.2027
<u>184000</u>	Публичное акционерное общество "Вымпел- Коммуникации" ИНН 7713076301	127083, г. Москва, ул. Восьмого Марта, д. 10, стр. 14 +7(495) 783 07-00	Не менее 2 Мбит	с 25.08.2020 по 28.04.2023
<u>162226</u>	Публичное акционерное общество "Вымпел- Коммуникации" ИНН 7713076301	127083, г. Москва, ул. Восьмого Марта, д. 10, стр. 14 +7(495) 783 07-00	Не менее 2 Мбит	с 12.02.2018 по 21.05.2027
<u>101254</u>	Публичное акционерное общество "Вымпел- Коммуникации" ИНН 7713076301	127083, г. Москва, ул. Восьмого Марта, д. 10, стр. 14 +7(495) 783 07-00	Не менее 2 Мбит	с 25.07.2012 по 25.07.2027
<u>162691</u>	Публичное акционерное общество "МегаФон" ИНН 7812014560	127006, г. Москва, пер. Оружейный, д. 41 (499)755-21-55	Не менее 2 Мбит	с 01.03.2018 по 25.07.2027
<u>182528</u>	Публичное акционерное общество "МегаФон" ИНН 7812014560	127006, г. Москва, пер. Оружейный, д. 41 (499)755-21-55	Не менее 2 Мбит	с 23.04.2020 по 19.05.2025
<u>162905</u>	Публичное акционерное общество	127006, г. Москва, пер. Оружейный, д. 41	Не менее 2 Мбит	с 01.03.2018 по 06.02.2027

	"МегаФон" ИНН 7812014560	(499)755-21-55		
<u>170607</u>	Публичное акционерное общество "МегаФон" ИНН 7812014560	127006, г. Москва, пер. Оружейный, д. 41 (499)755-21-55	Не менее 2 Мбит	с 21.12.2018 по 21.05.2027
<u>183416</u>	Публичное акционерное общество "Мобильные ТелеСистемы" ИНН 7740000076	109147, г. Москва, ул. Марксистская, д. 4 +7(495) 911 65 55, +7(495) 911 71 51	Не менее 2 Мбит	с 16.07.2020 по 16.07.2025
<u>182375</u>	Публичное акционерное общество "Мобильные ТелеСистемы" ИНН 7740000076	109147, г. Москва, ул. Марксистская, д. 4 +7(495) 911 65 55, +7(495) 911 71 51	Не менее 2 Мбит	с 23.04.2020 по 28.04.2023
<u>142343</u>	Публичное акционерное общество "Мобильные ТелеСистемы" ИНН 7740000076	109147, г. Москва, ул. Марксистская, д. 4 +7(495) 911 65 55, +7(495) 911 71 51	Не менее 2 Мбит	с 15.04.2016 по 15.04.2026
<u>167215</u>	Публичное акционерное общество "Мобильные ТелеСистемы" ИНН 7740000076	109147, г. Москва, ул. Марксистская, д. 4 +7(495) 911 65 55, +7(495) 911 71 51	Не менее 2 Мбит	с 27.07.2018 по 21.05.2027
<u>147353</u>	Публичное акционерное общество "Мобильные ТелеСистемы" ИНН 7740000076	109147, г. Москва, ул. Марксистская, д. 4 +7(495) 911 65 55, +7(495) 911 71 51	Не менее 2 Мбит	с 30.08.2016 по 29.12.2026
<u>101247</u>	Публичное акционерное общество "Мобильные ТелеСистемы" ИНН 7740000076	109147, г. Москва, ул. Марксистская, д. 4 +7(495) 911 65 55, +7(495) 911 71 51	Не менее 2 Мбит	с 25.07.2012 по 25.07.2027
<u>186429</u>	Публичное акционерное общество	191167, г. Санкт- Петербург,	Не менее 2 Мбит	с 08.02.2021 по 08.02.2026

	"Ростелеком" ИНН 7707049388	муниципальны й округ Смольнинское вн.тер.г., Синопская наб., д. 14, литера А 7 (499) 999-80- 46		
--	--------------------------------	---	--	--

ФОРМА ЗАЯВКИ НА УЧАСТИЕ В АУКЦИОНЕ В ЭЛЕКТРОННОЙ ФОРМЕ

**В Аукционную комиссию
Заявитель**

(Ф.И.О., гражданина, индивидуального предпринимателя,
наименование юридического лица с указанием организационно-правовой формы)

в лице _____

(Ф.И.О. руководителя юридического лица или уполномоченного лица, лица действующего на основании доверенности)

действующего на основании¹ _____

(Устав, Положение, Соглашение, Доверенности и т.д.)

Паспортные данные Заявителя: серия.....№....., дата выдачи «.....»
кем выдан.....
Адрес:
Контактный телефон
ОГРНИП
ИНН..... КПП ОГРН.....

Представитель Заявителя².....(Ф.И.О.).....
Паспортные данные представителя: серия№....., дата выдачи «.....»
кем выдан
Адрес:.....
Контактный телефон

принял решение об участии в аукционе в электронной форме, и обязуется обеспечить поступление задатка в размере _____ руб. _____ (сумма прописью), в сроки и в порядке, установленные в Извещении о проведении аукциона в электронной форме, и в соответствии с Регламентом Оператора электронной площадки.

1. Заявитель обязуется:

- 1.1. Соблюдать условия и порядок проведения аукциона в электронной форме, содержащиеся в Извещении о проведении аукциона в электронной форме и Регламенте Оператора электронной площадки.³
- 1.2. В случае признания Победителем аукциона в электронной форме, а также в иных случаях, предусмотренных пунктами 13 и 14 статьи 39.12 Земельного кодекса Российской Федерации, заключить договор с Арендодателем (Продавцом) в соответствии с порядком, сроками и требованиями, установленными Извещением о проведении аукциона в электронной форме и договором.
2. Заявитель согласен и принимает все условия, требования, положения Извещения о проведении аукциона в электронной форме, проекта договора и Регламента Оператора электронной площадки, и они ему понятны. Заявителю известны сведения о Земельном участке, Заявитель надлежащим образом ознакомлен с реальным состоянием Земельного участка **и не имеет претензий к ним.**
3. Заявитель извещен о том, что он вправе отозвать Заявку в любое время до установленных даты и времени окончания срока приема Заявок на участие в аукционе в электронной форме, в порядке, установленном в Извещении о проведении аукциона в электронной форме.
4. Ответственность за достоверность представленных документов и информации несет Заявитель.
5. Заявитель подтверждает, что на дату подписания настоящей Заявки ознакомлен с порядком проведения аукциона в электронной форме, порядком внесения, блокирования и прекращения блокирования денежных средств в качестве задатка, и они ему понятны.
6. Заявитель заявляет о своем соответствии условиям отнесения к субъектам малого и среднего предпринимательства в соответствии с частью 5 статьи 4 Федерального закона от 24.07.2007 № 209-ФЗ «О развитии малого и среднего предпринимательства в Российской Федерации» (в случае проведения аукциона в электронной форме, участниками которого могут быть только субъекты малого и среднего предпринимательства)⁴.
7. Заявитель осведомлен и согласен с тем, что Арендодатель (Продавец)/Организатор аукциона в электронной форме не несут ответственности за ущерб, который может быть причинен Заявителю отменой аукциона в электронной форме, внесением изменений в Извещении о проведении аукциона в электронной форме, а также приостановлением процедуры проведения аукциона в электронной форме. При этом Заявитель считается уведомленным об отмене аукциона в электронной форме, внесении изменений в Извещении о проведении аукциона в электронной форме с даты публикации информации об отмене аукциона в электронной форме, внесении изменений в Извещении о проведении аукциона в электронной форме на официальном сайте торгов Российской Федерации в информационно-телекоммуникационной сети «Интернет» для размещения информации о проведении торгов www.torgi.gov.ru и сайте Оператора электронной площадки.
8. В соответствии с Федеральным законом от 27.07.2006 № 152-ФЗ «О персональных данных» (далее - Федеральный закон от 27.07.2006 № 152-ФЗ), подавая Заявку, Заявитель дает согласие на обработку персональных данных, указанных выше и содержащихся в представленных документах, в целях участия в аукционе (под обработкой персональных данных понимается совершение, в том числе, следующих действий: сбор, систематизация, накопление, хранение, уточнение (обновление, изменение), использование, обезличивание, блокирование, уничтожение персональных данных, описание способов обработки данных) приведено в Федеральном законе от 27.07.2006 № 152-ФЗ, а также на передачу такой информации третьим лицам, в случаях, установленных нормативными документами вышестоящих органов и законодательством. Настоящее согласие действует бессрочно и может быть отозвано в любой момент по соглашению сторон. Заявитель подтверждает, что ознакомлен с положениями Федерального закона от 27.07.2006 № 152-ФЗ, права и обязанности в области защиты персональных данных ему известны.

¹ Заполняется при подаче Заявки юридическим лицом, или лицом действующим на основании доверенности.

² Заполняется при подаче Заявки лицом, действующим по доверенности.

³ Ознакомлен с Регламентом Оператора электронной площадки при регистрации (аккредитации) на электронной площадке

⁴ Заявитель вправе продекларировать свою принадлежность к субъектам малого и среднего предпринимательства путем представления в форме электронного документа или в форме электронного образа документа сведений из единого реестра субъектов малого и среднего предпринимательства, ведение которого осуществляется в соответствии с Федеральным законом от 24.07.2007 № 209-ФЗ «О развитии малого и среднего предпринимательства в Российской Федерации».

ПРОЕКТ СОГЛАШЕНИЯ О ЗАДАТКЕ № _____

« _____ » _____ г.

Комитет по конкурентной политике Московской области в лице _____, действующего на основании _____, именуемый в дальнейшем «Организатор аукциона», и _____, в лице _____, действующего на основании _____, именуемый в дальнейшем «Оператор электронной площадки», с одной стороны, и _____, в лице _____, действующего на основании _____, именуемое в дальнейшем «Заявитель», с другой стороны, в соответствии с пунктом 1 статьи 380 Гражданского кодекса Российской Федерации, заключили настоящий Договор о нижеследующем:

1. Предмет Соглашения

Заявитель в доказательство намерения заключить договор аренды земельного участка _____, а также в качестве обеспечения надлежащего исполнения своих обязательств, в счет причитающихся с него по договору платежей, обеспечивает наличие денежных средств на счёте Оператора электронной площадки в размере не менее суммы задатка, установленного в сумме _____ руб. (_____), и соглашается с блокированием указанной суммы в порядке, предусмотренном Разделом 2 настоящего Договора.

2. Порядок внесения, блокирования и прекращения блокирования денежных средств в качестве задатка

2.1. Перечисление денежных средств на счёт Оператора электронной площадки производится Заявителем в соответствии с Регламентом и Инструкциями по следующим реквизитам:

Получатель платежа: _____

Банковские реквизиты: _____

БИК _____

Расчётный счёт: _____

Корр. счёт _____

ИНН _____ КПП _____

Назначение платежа:

« _____ ».

Назначение платежа указывается в соответствии с Регламентом и Инструкциями.

2.2. В целях исполнения требований о внесении задатка для участия в аукционе в электронной форме Заявитель обеспечивает наличие денежных средств на счёте Оператора электронной площадки в размере, не менее суммы задатка, установленной Извещением о проведении аукциона в электронной форме на право заключения договора аренды земельного участка _____ (далее - Извещение).

2.3. Денежные средства в размере, равном задатку, указанному в пункте 2.5. Извещения, блокируются Оператором электронной площадки на счете Заявителя в соответствии с Регламентом и Инструкциями. Основанием для блокирования денежных средств является Заявка, направленная Заявителем Оператору электронной площадки. Заблокированные Оператором электронной площадки на счете Заявителя денежные средства являются задатком.

2.4. Прекращение блокирования денежных средств на счете Заявителя в соответствии с Регламентом и Инструкциями производится Оператором электронной площадки в порядке, установленном Разделом 6 Извещения.

3. Ответственность Сторон

3.1. Ответственность сторон за неисполнение либо ненадлежащее исполнение настоящего Соглашения наступает в соответствии с действующим законодательством.

3.2. Все споры и разногласия, которые могут возникнуть в результате исполнения Сторонами условий настоящего Соглашения, будут по возможности решаться путем переговоров. В случае невозможности разрешения споров путем переговоров Стороны рассматривают их в установленном законом порядке.

4. Срок действия Соглашения

4.1. Соглашение вступает в силу с момента подписания его Сторонами.

4.2. Соглашение прекращает свое действие с момента надлежащего исполнения Сторонами взятых на себя обязательств.

5. Заключительные положения

5.1. Все изменения и дополнения к настоящему Соглашению оформляются письменно дополнительным соглашением.

5.2. Настоящее Соглашение составлено в 3 (трех) подлинных экземплярах.

6. Юридические адреса и реквизиты Сторон

Организатор аукциона

Оператор электронной площадки

Заявитель

7. Подписи сторон

Должность

Должность

от Заявителя

_____/_____/_____
Подпись

_____/_____/_____
Подпись

_____/_____/_____
Подпись

НА БЛАНКЕ ОРГАНИЗАЦИИ ДЛЯ ЮРИДИЧЕСКИХ ЛИЦ
(при наличии)

В _____
(Организатор аукциона в электронной форме)

от _____
(Ф.И.О. гражданина, индивидуального
предпринимателя или руководителя/представителя
юридического лица)

(наименование юридического лица)

Запрос на осмотр Земельного участка

Прошу оформить документ для осмотра Земельного участка

Кадастровый номер _____

Местоположение (адрес) _____

Дата аукциона «__» _____ 20__ г.

№ аукциона _____

Уполномоченное лицо на осмотр:

Ф.И.О.

Контактные телефоны: _____

Адрес электронной почты (E-mail) _____

Для юридических лиц:

Руководитель

Подпись

Ф.И.О.

М.П. (при наличии)

Для индивидуальных предпринимателей:

Индивидуальный предприниматель

Подпись

Ф.И.О.

М.П. (при наличии)

Для граждан:

Подпись

Ф.И.О.

Проект договора аренды земельного участка

ДОГОВОР

аренды земельного участка, заключаемого по результатам проведения торгов
№ __

Московская обл, г Электрогорск, ул Кржижановского, д 12 к 2

«__» __

АДМИНИСТРАЦИЯ ГОРОДСКОГО ОКРУГА ЭЛЕКТРОГОРСК МОСКОВСКОЙ ОБЛАСТИ, ОГРН 1025004644191, ИНН/КПП 5035010136/503501001 в лице __ действующ__ на основании __, в дальнейшем именуем__ «Арендодатель», с одной стороны, и _____ в лице _____ действующ__ на основании _____, в дальнейшем именуем__ «Арендатор», с другой стороны, в дальнейшем совместно именуемые «Стороны», на основании Протокол на основании договора аренды земельного участка (далее – Протокол) заключили настоящий договор (далее – Договор) о нижеследующем.

1. Предмет и цель договора

1.1. Арендодатель предоставляет, а Арендатор принимает в аренду по акту приема-передачи (Приложение № 3 к Договору) являющемуся неотъемлемой частью Договора, земельный участок, государственная собственность на который не разграничена, площадью 4687 кв. м., с кадастровым номером 50:17:0011217:24, категория земель – «Земли населенных пунктов», вид разрешенного использования – «Объекты дорожного сервиса (код разрешенного использования - 4.9.1)», расположенный по адресу: Местоположение установлено относительно ориентира, расположенного в границах участка. Почтовый адрес ориентира: обл. Московская, г. Электрогорск, ул. Буденного.

1.2. Земельный участок предоставляется для использования в соответствии с видом разрешенного использования «Объекты дорожного сервиса (код разрешенного использования - 4.9.1)».

1.3 Земельный участок имеет следующие ограничения в использовании:

1.3.1. Ограничения прав на Земельный участок предусмотрены статьей 56 Земельного кодекса Российской Федерации: 50:17-6.275: Санитарно-защитной зоны для реконструируемого предприятия по производству парфюмерной продукции ООО «Парфюм Стиль», расположенного по адресу: Московская обл., г. Электрогорск, ул. Буденного, д. 5, лит. О. на ЗУ с к.н. 50:17:0011602:0007, 50:17:0011602:18, 50:17:0011602:19.

1.3.2. Земельный участок полностью расположен в санитарно-защитной зоне для проектируемого производственного комплекса по изготовлению замороженных продуктов ООО ПЗП «ЭЛИКА» по адресу: Московская обл., г. Электрогорск, ул. Буденного, севернее д.5 (земельные участки с кадастровыми номерами 50:17:0011602:97, 50:17:0011602:104, 50:17:0000000:65208.

1.3.3. Земельный участок полностью расположен в санитарно-защитных зонах существующих предприятий (сведения подлежат уточнению).

1.3.4. Земельный участок частично расположен в зоне шумового воздействия от автомобильного транспорта, железной дороги.

1.4. На Земельном участке отсутствуют объекты.

1.5. При использовании земельного участка необходимо учитывать охранные зоны инженерных коммуникаций, в том числе подземных (при наличии).

Вынос инженерных коммуникаций возможен по техническим условиям эксплуатирующих организаций. При наличии охранных зон линейных объектов размещение зданий, сооружений возможно при получении письменного решения о согласовании сетевых организаций.

1.6. Топографическая съемка Земельного участка не проводилась. Арендодатель не несет ответственности за возможно расположенные в границах Земельного участка инженерных коммуникаций, в том числе подземные. Указанное обстоятельство не дает право арендатору требовать с арендодателя возмещения расходов, связанных с освоением Земельного участка и возврата

уплаченной арендной платы по договору.

2. Срок договора

2.1. Договор заключается на срок ___ с ___ по ___.

2.2. Земельный участок считается переданным Арендодателем Арендатору и принятым Арендатором с момента подписания акта приема-передачи Земельного участка.

Договор считается заключенным с момента передачи Земельного участка. Акт приема-передачи Земельного участка подписывается одновременно с подписанием Договора.

3. Арендная плата

3.1. Арендная плата начисляется с даты начала срока Договора, указанного в п. 2.1. Договора.

3.2. Размер годовой арендной платы устанавливается в соответствии с Протоколом (Приложение 1), являющимся неотъемлемой частью Договора.

3.3. Размер арендной платы определяется в соответствии с Приложением № 2 к Договору, которое является неотъемлемой частью Договора.

3.4. Вариант 1. Арендная плата вносится Арендатором ежемесячно в полном объеме в размере, определенном в Приложении № 2, не позднее 10 числа текущего месяца, путем внесения денежных средств, безналичным порядком с обязательным указанием в платежном документе назначения платежа, номера и даты Договора по следующим реквизитам: _____ (для физических лиц).

Вариант 2. Арендная плата вносится Арендатором ежеквартально в полном объеме в размере, определенном в Приложении № 2 к Договору, не позднее 15 числа последнего месяца текущего квартала включительно путем внесения денежных средств безналичным порядком, с обязательным указанием в платежном документе назначения платежа, номера и даты Договора по следующим реквизитам _____ (для юридических лиц).

3.5. Арендная плата за неполный период (квартал/месяц) исчисляется пропорционально количеству календарных дней аренды в квартале/месяце к количеству дней данного квартала/месяца.

3.6. Сумма поступлений, перечисленная Арендатором в рамках исполнения основного обязательства, зачисляется сначала в счет оплаты основного долга, и только при погашении основного долга зачисляется в текущий период по основному обязательству арендной платы.

3.7. Обязательства по внесению арендной платы за период, установленный п. 3.4. Договора, считаются исполненными после внесения Арендатором арендной платы в полном объеме. При внесении Арендатором арендной платы не в полном объеме, размер которой установлен п. 3.3. Договора, обязательства Договора считаются неисполненными.

Датой исполнения обязательств по внесению арендной платы является дата поступления арендной платы на счет, указанный в п. 3.4. Договора.

3.8. Арендная плата за пользование Земельным участком исчисляется с даты, указанной в п. 2.1. Договора и уплачивается в сроки, предусмотренные п. 3.4. Договора.

Первый платеж в полном объеме осуществляется не позднее тридцати календарных дней с даты подписания Договора.

3.9. Арендная плата изменяется в одностороннем порядке по требованию арендодателя на максимальный размер уровня инфляции, установленный в федеральном законе о федеральном бюджете на очередной финансовый год и плановый период, который изменяется ежегодно по состоянию на начало очередного финансового года, начиная с года, следующего за годом, в котором заключен Договор аренды.

4. Права и обязанности Сторон

4.1. Арендодатель имеет право:

4.1.1. Досрочно расторгнуть Договор в порядке и в случаях, предусмотренных действующим законодательством и Договором, в том числе:

- в случае использования Земельного участка способами, приводящими к его порче;
- в случае использования Земельного участка не в соответствии с видом его разрешенного использования;
- в случае использования Земельного участка не в соответствии с его целевым назначением;
- в случае невыполнения обязанностей по рекультивации земель, обязательных мероприятий по улучшению земель и охране почв;
- в случае создания или возведения на земельном участке самовольной постройки либо невыполнении обязанностей, предусмотренных частью 11 статьи 55.32 Градостроительного кодекса Российской Федерации, в сроки, установленные решением о сносе самовольной постройки либо решением о сносе самовольной постройки или ее приведении в соответствие с установленными требованиями;
- в случае неиспользования/неосвоения Земельного участка в течение 1 года;
- в случае невнесения арендной платы либо внесения не в полном объеме более 2 (двух) периодов подряд;
- в случае неподписания Арендатором дополнительных соглашений к Договору о внесении изменений, указанных в п. 4.1.3.;
- в случае переуступки Арендатором прав и обязанностей по Договору;
- в случае заключения Арендатором договора субаренды Земельного участка;
- в случае нахождения Арендатора в любой стадии процедуры банкротства (наблюдения, финансового оздоровления, внешнего управления, конкурсного производства);
- в иных случаях, установленных действующим законодательством Российской Федерации и законодательством Московской области.

4.1.2. На беспрепятственный доступ на территорию Земельного участка с целью его осмотра на предмет соблюдения условий Договора.

4.1.3. Вносить в Договор необходимые изменения и дополнения в случае внесения таковых в действующее законодательство Российской Федерации, законодательство Московской области, нормативные правовые акты органов местного самоуправления.

4.1.4. На возмещение убытков, причиненных ухудшением качества Земельного участка и экологической обстановки в результате хозяйственной деятельности Арендатора, а также по иным основаниям, предусмотренным законодательством Российской Федерации, законодательством Московской области.

4.1.5. Изъять Земельный участок в порядке, установленном действующим законодательством Российской Федерации, законодательством Московской области.

4.1.6. Обратиться в суд за взысканием задолженности по арендной плате после однократного неисполнения Арендатором обязанности по внесению арендной платы в полном объеме за период, установленный п. 3.4. Договора.

4.2. Арендодатель обязан:

4.2.1. Передать Арендатору Земельный участок в срок, установленный Договором.

4.2.2. Не чинить препятствия Арендатору в правомерном использовании (владении и пользовании) Земельного участка.

4.2.3. Не вмешиваться в хозяйственную деятельность Арендатора, если она не противоречит условиям Договора и действующему законодательству Российской Федерации, законодательству Московской области, регулирующему правоотношения по Договору.

4.2.4. В письменной форме в пятидневный срок уведомлять Арендатора об изменении реквизитов, указанных в п. 3.4 Договора, а также об изменении ИНН, КПП, почтового адреса, контактного телефона Арендодателя.

4.3. Арендатор имеет право:

4.3.1. Использовать Земельный участок на условиях, установленных Договором, исходя из разрешенного использования и целевого назначения Земельного участка.

4.3.2. Возводить с соблюдением правил землепользования и застройки здания, строения, сооружения в соответствии с целью, указанной в п. 1.3. Договора, его разрешенным использованием с соблюдением требований градостроительных регламентов и иных правил и норм.

4.4. Арендатор обязан:

4.4.1. Использовать Земельный участок в соответствии с целевым назначением, видом разрешенного использования и условиями его предоставления.

4.4.2. Использовать Земельный участок в соответствии с требованиями:

- санитарно-эпидемиологических правил и нормативов СанПиН 2.2.1/2.1.1.1200-03 «Санитарно-защитные зоны и санитарная классификация предприятий, сооружений и иных объектов», утвержденных постановлением Главного государственного санитарного врача Российской Федерации от 25.09.2007 № 74;

- Решением Главного государственного санитарного врача по Московской области от 30.10.2019 № 298 «Об установлении санитарно-защитной зоны для реконструируемого предприятия по производству парфюмерной продукции ООО «Парфюм Стиль»;

- Решением Главного государственного санитарного врача по Московской области от 07.03.2019 № 34 «Об установлении санитарно-защитной зоны для проектируемого производственного комплекса по изготовлению замороженных продуктов ООО ПЗП «ЭЛИКА».

4.4.3. При досрочном расторжении Договора или по истечении его срока все произведенные без разрешения Арендодателя на Земельном участке улучшения передать Арендодателю безвозмездно.

4.4.4. Не допускать действий, приводящих к ухудшению качественных характеристик Земельного участка и прилегающих к нему территорий, экологической обстановки местности, а также к загрязнению территории.

4.4.5. Обеспечивать Арендодателю, органам муниципального и государственного контроля свободный доступ на Земельный участок, на территорию расположенных на Земельном участке зданий и сооружений.

4.4.6. Выполнять условия эксплуатации городских подземных и наземных коммуникаций, сооружений, и не препятствовать их ремонту и обслуживанию (в случае, если такие расположены на земельном участке).

4.4.7. В десятидневный срок со дня изменения своего наименования (для юридических лиц), местонахождения (почтового адреса) и контактного телефона письменно сообщить о таких изменениях Арендодателю.

4.4.8. Осуществлять мероприятия по охране земель, установленные действующим законодательством Российской Федерации, законодательством Московской области.

4.4.9. В полном объеме уплачивать причитающуюся Арендодателю арендную плату в сроки, указанные в п. 3.4. Договора, и по требованию Арендодателя представлять копии платежных документов, подтверждающих факт оплаты арендной платы.

4.4.10. В случае получения уведомления от Арендодателя согласно п. 4.2.4. Договора перечислять арендную плату по реквизитам, указанным в уведомлении.

4.4.11. Передать Земельный участок Арендодателю по Акту приема-передачи в течение пяти дней после окончания срока действия Договора или даты его досрочного расторжения.

4.4.12. В случае направления Арендодателем Арендатору письменного предупреждения (претензии), в соответствии с порядком, установленным действующим законодательством Российской Федерации, в связи с неисполнением им обязательства по внесению арендной платы, Арендатор обязан внести арендную плату в течение пяти рабочих дней со дня получения такого предупреждения.

4.4.13. Письменно сообщить Арендодателю не позднее чем за три месяца о предстоящем освобождении Земельного участка как в связи с окончанием срока действия Договора, так и при его досрочном освобождении.

4.5. Арендатор не вправе уступать права и осуществлять перевод долга по обязательствам, возникшим из договора. Обязательства по договору должны быть исполнены Арендатором лично.

4.6. Арендодатель и Арендатор имеют иные права и несут иные обязанности, установленные законодательством Российской Федерации.

4.7. Государственный кадастровый учет и (или) государственная регистрация прав на недвижимое имущество осуществляются в соответствии с действующим законодательством.

5. Ответственность Сторон

5.1. За нарушение условий Договора стороны несут ответственность в соответствии с действующим законодательством Российской Федерации, законодательством Московской области и

Договором.

5.2. По требованию Арендодателя Договор может быть досрочно расторгнут судом в случаях, указанных в п. 4.1.1. Договора.

Арендодатель вправе требовать досрочного расторжения Договора только после направления Арендатору письменной претензии о необходимости исполнения им обязательства в течение 30 дней с момента ее направления.

5.3. За нарушение сроков внесения арендной платы Арендатор уплачивает Арендодателю пени в размере 0,05% от неуплаченной суммы за каждый день просрочки. Пени за первый платеж начисляются по истечении 30 (тридцати) календарных дней с даты подписания Договора.

5.4. В случае систематического (2 и более раза) неправильного указания в платежном документе банковских реквизитов, предусмотренных в п. 3.4 Договора, в результате чего денежные средства зачислены на код бюджетной классификации (КБК) «невыясненные поступления», Арендатор уплачивает Арендодателю договорную неустойку в размере 0,05 % процентов от суммы, подлежащей уплате в бюджет.

5.5. Арендатор не может быть освобожден от исполнения обязательств по Договору в случае уплаты неустойки за неисполнение или ненадлежащее исполнение обязательств.

5.6. Ответственность Сторон за нарушения условий Договора, вызванные действием обстоятельств непреодолимой силы, регулируется законодательством Российской Федерации.

6. Рассмотрение споров

6.1. Все споры и разногласия, которые могут возникнуть между Сторонами, разрешаются путем переговоров в соответствии с законодательством Российской Федерации и Московской области.

6.2. При невозможности урегулирования спорных вопросов в процессе переговоров, споры подлежат рассмотрению с участием граждан в судах общей юрисдикции, с участием организаций, являющихся юридическими лицами, граждан, осуществляющих предпринимательскую деятельность в Арбитражном суде Московской области.

7. Изменение условий договора

7.1. Изменения и дополнения к условиям Договора действительны при условии, что они оформлены в письменном виде и подписаны уполномоченными представителями сторон по Договору в форме дополнительного соглашения, которое является неотъемлемой частью настоящего договора/и подлежит регистрации в установленном порядке (для договоров, заключенных на срок более 1 года).

7.2. Изменение вида разрешенного использования Земельного участка не допускается.

7.3. Арендатору запрещается заключать договор уступки требования (цессии) по Договору.

7.4. Арендатору запрещается заключать договор субаренды Земельного участка.

8. Дополнительные и особые условия договора

8.1. О форс-мажорных обстоятельствах каждая из сторон обязана немедленно известить другую. Сообщение должно быть подтверждено документом, выданным уполномоченным на то государственным органом. При продолжительности форс-мажорных обстоятельств свыше 6 (шести) месяцев или при неустранении последствий этих обстоятельств в течение 6 (шести) месяцев стороны должны встретиться для выработки взаимоприемлемого решения, связанного с продолжением Договора.

8.2. Договор, а также, все изменения и дополнения к нему, подлежат государственной регистрации.

8.3. Обязанность и расходы по государственной регистрации Договора, а также изменений и дополнений к нему, возлагаются на Арендодателя.

9. Приложения к Договору

К Договору прилагается и является его неотъемлемой частью:

Приложение № 1. Протокол.

Приложение № 2. Расчет арендной платы.

Приложение № 3. Акт приема-передачи Земельного участка.

10. Адреса, реквизиты и подписи Сторон

Арендодатель:

Юридический адрес:

Московская обл, г Электрогорск, ул

Кржижановского, д 12 к 2

Почтовый адрес:

Московская обл, г Электрогорск, ул

Кржижановского, д 12 к 2

ИНН/КПП 5035010136/503501001

_____ (Ф.И.О.)

Арендатор:

Юридический адрес: _____

Почтовый адрес: _____

ИНН/КПП _____ / _____

_____ (Ф.И.О.)

Расчет арендной платы за Земельный участок

1. Годовая арендная плата (Апл) за Земельный участок рассчитывается в соответствии с Протоколом.

№ п/п	S, кв. м	ВРИ	Годовая арендная плата, руб.
1	4687	Объекты дорожного сервиса.	

2. Годовая арендная плата за Земельный участок составляет _____ рублей, а сумма регулярного ежеквартального/ежемесячного платежа:

	Арендная плата (руб.)*
Квартал/Месяц	
Квартал/Месяц	

*указывается сумма платежа за неполный период с обязательным указанием неполного периода.

Подписи Сторон

Арендодатель:

_____ (Ф.И.О.)

Арендатор:

_____ (Ф.И.О.)

Акт приема-передачи земельного участка

_____ в лице _____, действующ _____ на основании _____, в дальнейшем именуем _____ «Арендодатель», с одной стороны, и _____ (наименование или Ф.И.О.) в лице _____ (должность или Ф.И.О.), действующ _____ на основании _____ (устава, доверенности или паспорта), в дальнейшем именуем _____ «Арендатор», с другой стороны, в дальнейшем совместно именуемые «Стороны», на основании _____ составили настоящий акт приема-передачи к Договору аренды земельного участка от «___» _____ 20__ года № _____ о нижеследующем.

1. Арендодатель передал, а Арендатор принял во временное владение и пользование за плату Земельный участок, указанный в п. 1.1. Договора.

2. Переданный Земельный участок на момент его приема-передачи находится в состоянии, удовлетворяющем Арендатора.

3. Арендатор претензий к Арендодателю не имеет.

Подписи Сторон

Арендодатель:

_____ (Ф.И.О.)

Арендатор:

_____ (Ф.И.О.)



ЭЛЕКТРОННАЯ
ПЛОЩАДКА
РОССИИ

АУКЦИОН В ЭЛЕКТРОННОЙ ФОРМЕ ПО АРЕНДЕ ЗЕМЕЛЬНОГО УЧАСТКА

ПАМЯТКА



МОСКОВСКАЯ ОБЛАСТЬ

Содержание

1	Начало работы на электронной площадке	3
2.	Порядок регистрации (аккредитации) на электронной площадке	4
2.1.	Регистрация на электронной площадке: основные понятия	4
2.2.	Подача заявки на первичную регистрацию (аккредитацию) на электронной площадке	5
Вход в личный кабинет		7
3	Поиск процедур	8
4	Функционал работы Доверенных лиц (только физических лиц) и Доверителей	10
5	Подача заявки на участие в аукционе	14
5.1.	Для подачи заявки:	14
5.2.	Предоставление рабочего места с доступом в сеть Интернет для подачи заявки на участие в аукционе возможно по месту нахождения ГКУ «РЦТ»:	17
6	Работа с денежными средствами	18
6.1.	Просмотр состояния аналитического счета	18
6.2.	Порядок перечисления средств на участие в аукционе	18
7.	Участие в аукционе	19
8.	Просмотр сведений о результатах аукциона	22

1 Начало работы на электронной площадке

Для начала работы на электронной площадке необходимо иметь электронную подпись (далее - ЭП).

ЭП - это аналог подписи и синей печати в цифровом формате, который применяется для придания юридической силы документам на электронных носителях.

В соответствии с Регламентом электронной площадки «РТС-тендер Имущественные торги» для работы на электронной площадке необходимо:

1. При отсутствии ЭП, ее получить;
2. Выполнить настройки программного обеспечения;
3. Пройти процедуру регистрации на электронной площадке.

Получение ЭП

Необходимый пакет документов для оформления электронной подписи.

Для юридических лиц (КФХ):

- ✓ Заявление на получение электронной подписи (формируется при заполнении заявки)
- ✓ Заверенная копия СНИЛС руководителя (представителя) организации
- ✓ Заверенная копия паспорта руководителя (представителя) организации
- ✓ Заверенная копия Решения/Протокола о назначении на должность руководителя организации

Все документы, кроме заявления и доверенностей заверяются печатью организации и подписью руководителя (копия верна, подпись, печать)

Для граждан, в том числе ИП (КФХ):

- ✓ Заявление на получение электронной подписи (формируется при заполнении заявки)
- ✓ Заверенная копия СНИЛС
- ✓ Заверенная копия паспорта
- ✓ Заверенная копия ИНН (свидетельство о постановке на учет в налоговой физ.лица)

Все документы заверяются подписью гражданина/ИП (копия верна, подпись, печать (при наличии))

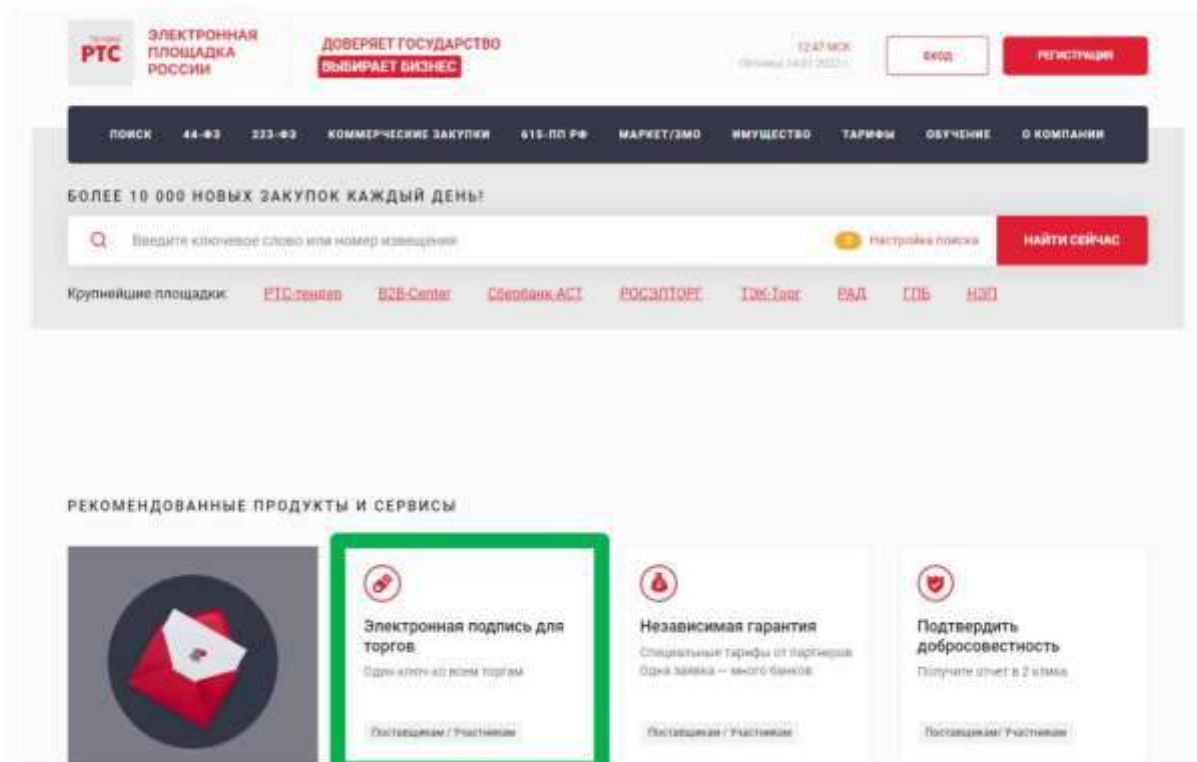
Оформить и получить ЭП возможно несколькими способами.

1. Получить ЭП возможно в одном из аккредитованных удостоверяющих центров самостоятельно в соответствии с требованиями действующего законодательства.

2. Также получить ЭП возможно на электронной площадке РТС-тендер:

Для получения электронной подписи:

1. С главной страницы сайта перейдите в раздел «Электронная подпись для торгов»;



2. ЭП Вы можете получить в удостоверяющем центре, нажав кнопку «Получить подпись».

Обращаем Ваше внимание:

По всем вопросам получения ЭП или настройки рабочего места можно обратиться в контакт-центр по телефону: **8 (499) 648-80-28**

2. Порядок регистрации (аккредитации) на электронной площадке

2.1. Регистрация на электронной площадке: ОСНОВНЫЕ ПОНЯТИЯ

Регистрация - процедура, необходимая для получения доступа к работе на электронной площадке, к участию в аукционах. Совершать юридически значимые действия на электронной площадке Заявитель может только при наличии регистрации.

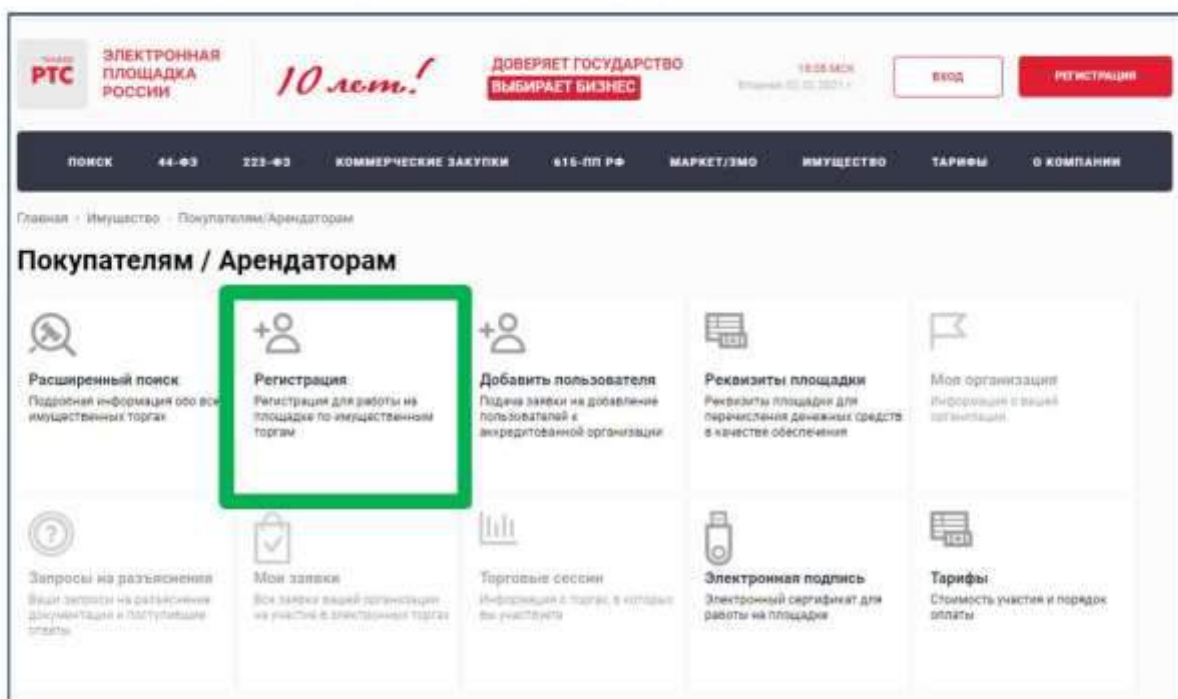
Срок рассмотрения заявки на регистрацию не может превышать 3 рабочих дней с момента ее подачи (в соответствии с ч.2 ст.5 от 15.05.2019 ПП РФ № 603).

Лица, ранее до 01.01.2019 зарегистрированные (аккредитованные) на электронной площадке по 44-ФЗ, а также лица, прошедшие с 01.01.2019 регистрацию в Едином реестре участников закупок (далее - ЕРУЗ), имеют доступ к работе на электронной площадке без процедуры первичной регистрации (аккредитации) на электронной площадке.

2.2. Подача заявки на первичную регистрацию (аккредитацию) на электронной площадке

Для подачи заявки на регистрацию выполните следующие действия:

1. С главной страницы РТС-тендер перейдите в раздел «Имущество»;
2. Выберите раздел «Покупателям / Арендаторам», далее «Регистрация»;



3. Заполните форму «Первичная регистрация»:

- Нажмите «Выберите сертификат». Заданные в сертификате ЭП данные автоматически заполнят ряд полей формы «Первичная регистрация»;

Первичная регистрация

Информация о лице, подписавшем заявку

Сертификат электронной подписи Заявителя * Выберите сертификат

Фамилия *

Имя *

Отчество

Должность

Номер телефона * +7 () - - дополнительный номер ()

Адрес электронной почты *

Имя пользователя (логин) *

Пароль *

Подтверждение пароля *

Ключевое слово *

- Заполните обязательные поля, отмеченные «*»:

В разделе «**Банковские реквизиты**» указываются банковские реквизиты Заявителя, которые будут использоваться для вывода средств с виртуального счета Заявителя на электронной площадке.

Банковские реквизиты

СБП *

Банковский счет *

Корреспондентский счет *

Легенда СБП *

Название банка *

Адрес банка *

В разделе «**Претендент**» проставьте галочку в чек-боксе «Аккредитация на площадке». В чек-боксе «Ознакомлен» проставьте галочку;

Претендент

Аккредитация на площадке

Ознакомлен с условиями

*Получатель заявки должен в обязательном порядке иметь действующий банковский счет в валюте аукциона и использовать его для уплаты задатка и обеспечения заявки. Заявитель должен предоставить информацию о наличии банковского счета в валюте аукциона в форме подписанного Заявителем заявления о присоединении к документам площадки.

В разделе «**Заявление о присоединении**» нажмите кнопку «Сформировать». Проставьте галочку в чек-боксе «Заявитель ознакомлен с Лицензионным договором, Регламентом электронной площадки, Соглашением о гарантийном обеспечении, согласен с их условиями и присоединяется к ним подписанием «Заявления о присоединении к документам площадки»;

Заявление о присоединении

Заявитель ознакомлен с Лицензионным договором, Регламентом площадки, Соглашением о гарантийном обеспечении, согласен с их условиями и присоединяется к ним подписанием Заявления о присоединении к документам площадки

4. Нажмите кнопку «Подать заявку на регистрацию».

По итогам рассмотрения заявки на регистрацию на адрес электронной почты Заявителя, указанной в заявке на регистрацию, направляется уведомление о решении, принятом электронной площадкой в отношении такой заявки на регистрацию.


Вход в личный кабинет

Вход в Личный кабинет осуществляется через кнопку «Вход»:

1. Войдите на главную страницу сайта РТС-тендер;
2. В правом верхнем углу нажмите кнопку «Вход»;



3. В разделе «Имущественные торги» выберите Вашу роль на площадке «Покупатель/Арендатор»



4. При наведении на раздел отображаются кнопки «Вход» и «Аккредитация». Нажмите кнопку «Вход».
5. Откроется страница авторизации.



6. Лицам, прошедшим первичную регистрацию (аккредитацию) на электронной площадке, а также лицам, ранее до 01.01.2019 зарегистрированным (аккредитованным) на электронной площадке по 44-ФЗ, и лицам, прошедшим регистрацию с 01.01.2019 в ЕРУЗ, необходимо войти в личный кабинет по ЭП. Для входа в личный кабинет по ЭП требуется нажать кнопку «Электронная подпись».

7. Лицам, ранее до 01.01.2019 зарегистрированным (аккредитованным) на электронной площадке по 44-ФЗ, а также лицам, прошедшим регистрацию с 01.01.2019 в ЕРУЗ, предоставляется возможность войти в личный кабинет через Единую систему идентификации и аутентификации (далее - ЕСИА). Для входа в личный кабинет через ЕСИА необходимо нажать кнопку «Госуслуги».

8. Лицам, зарегистрированным в ЕСИА, но не прошедшим до 01.01.2019 регистрацию (аккредитацию) на электронной площадке по 44-ФЗ, а также не прошедшим с 01.01.2019 регистрацию в ЕРУЗ, требуется пройти процедуру первичной регистрации (аккредитации) на электронной площадке согласно п. 2.2.

3 Поиск процедур

Для поиска процедур из открытой части сайта РТС-тендер:

1. Перейдите на главную страницу РТС-тендер;
2. В верхней части страницы кликните на раздел «Имущество», далее «Покупателям/Арендаторам»;
3. Перейдите в раздел «Расширенный поиск»;

Главная > Имущество > Покупателям/Арендаторам

Покупателям / Арендаторам

<p>Расширенный поиск Подробная информация обо всех государственных торгах</p>	<p>Регистрация Регистрация для работы на площадке по государственным торгам</p>	<p>Добавить пользователя Подать заявку на добавление пользователей к кредитованной организации</p>	<p>Реквизиты площадки Реквизиты площадки для перечисления денежных средств в качестве обеспечения</p>	<p>Моя организация Информация о вашей организации</p>
<p>Запросы на разъяснения Ваши вопросы на разъяснение документации и поступающие ответы</p>	<p>Мои заявки Все заявки вашей организации на участие в электронных торгах</p>	<p>Торговые сессии Информация о торгах, в которых вы участвуете</p>	<p>Электронная подпись Электронный сертификат для работы на площадке</p>	<p>Тарифы Стоимость участия и порядок оплаты</p>

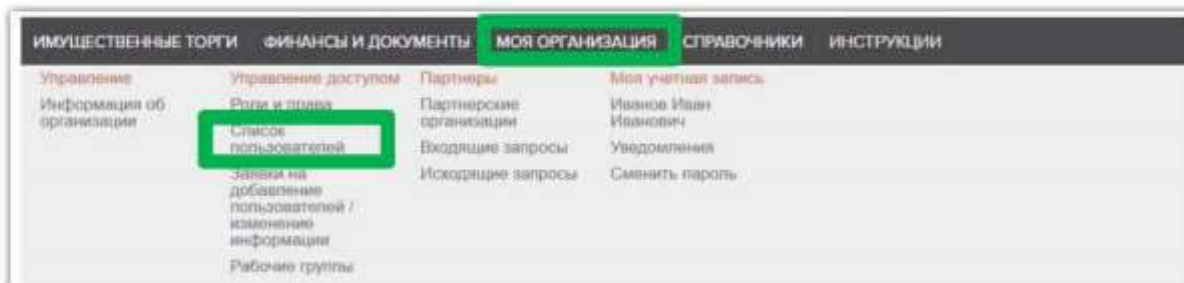
4. Осуществите поиск по представленным фильтрам.

БОЛЕЕ 10 000 НОВЫХ ЗАКУПОК КАЖДЫЙ ДЕНЬ!

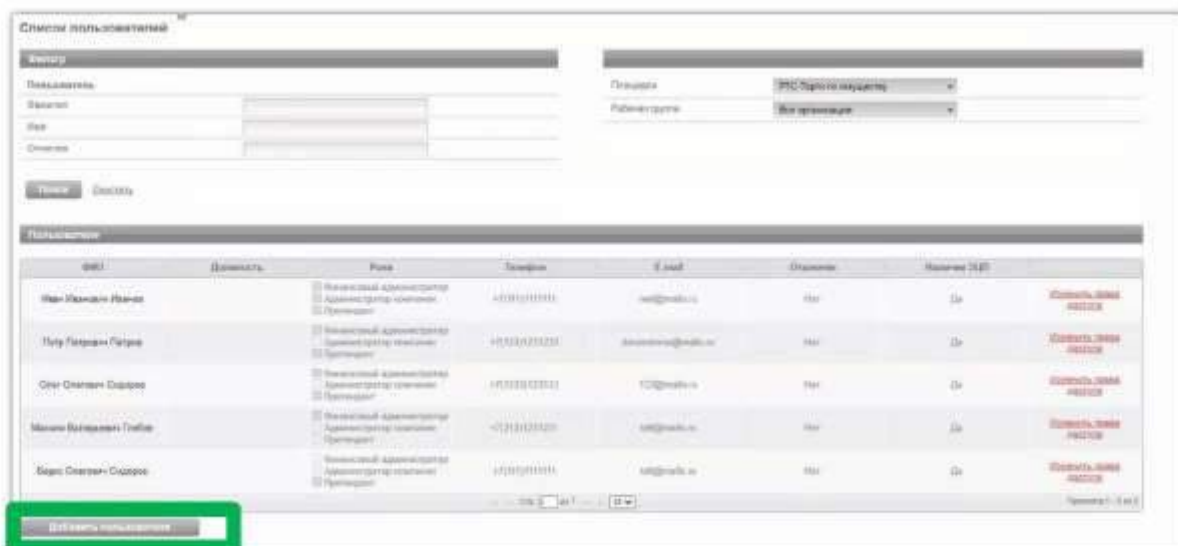
🔍 Введите ключевое слово НАЙТИ

<p>Площадки</p> <p>2 площадки</p> <p>Номер извещения</p> <p>Площадка (Собственник) (ИМПУЩЕСТВО)</p> <p>Организатор (ИМФ)</p> <p>Правило проведения</p> <p>Тип процедуры</p> <p>Начальная максимальная цена</p> <p>От: До: руб.</p> <p>Размер задатка</p> <p>От: До: руб.</p> <p>Дата публикации извещения</p> <p>С: По: </p> <p>Дата окончания срока подачи заявок</p> <p>С: По: </p> <p>Регион</p> <p>ПОКАЗАТЬ</p> <p>НАСТРОЙКА ФИЛЬТРОВ</p> <p>ОБНОВИТЬ</p>	<p>ВСЕ АКЦИОНЕРНЫЕ Б АУКЦИОН</p> <p>Цена по убыванию</p> <p>Новые закупки</p>
<p>Номер извещения: 92100</p> <p>Номер лота: 1</p> <p>Статус на площадке: Подана заявка</p> <p>Длительность: 23 дн., 22 ч., 42 мин.</p> <p>Начальная максимальная цена: 1 566,00 руб.</p> <p>Размер задатка: 196,60 руб.</p> <p>ПОДАТЬ ЗАЯВКУ</p>	<p>Открытое акционерное общество «Российские железные дороги» в лице Московской железной дороги (детали)</p> <p>Организатор: ОТКРЫТОЕ АКЦИОНЕРНОЕ ОБЩЕСТВО «РОССИЙСКИЕ ЖЕЛЕЗНЫЕ ДОРОГИ»</p> <p>Подразделение: Кисло-Уральская ДРП ЦДРП</p> <p>Регион: Брянская обл.</p> <p>Площадка: PTC-тендер</p> <p>Дата публикации: 14 января 2022, 18:10 МСК</p> <p>Окончание приема заявок: 14 февраля 2022, 12:00 МСК</p> <p>← 2 Показать (показать) отключенные и пробные лоты Детали</p>
<p>Номер извещения: 2200001210000000001</p> <p>Номер лота: 1</p> <p>Статус на площадке: Публикация извещения</p> <p>Длительность: 23 дн., 21 ч., 45 мин.</p> <p>Начальная максимальная цена: 25 620,00 руб.</p> <p>Размер задатка: 5 124,00 руб.</p>	<p>Проведение аукциона по аренде земельного участка из земель сельскохозяйственного назначения (детали)</p> <p>Организатор: Администрация городского поселения Тайгурского муниципального образования</p> <p>Подразделение: Администрация городского поселения Тайгурского муниципального образования</p> <p>Регион: Иркутская обл.</p> <p>Площадка: PTC-тендер</p> <p>Дата публикации: 14 января 2022, 18:01 МСК</p> <p>Окончание приема заявок: 10 февраля 2022, 11:00 МСК</p>

2. В личном кабинете в старой версии сайта необходимо выбрать раздел «Моя организация» и далее перейти в «Список пользователей»;



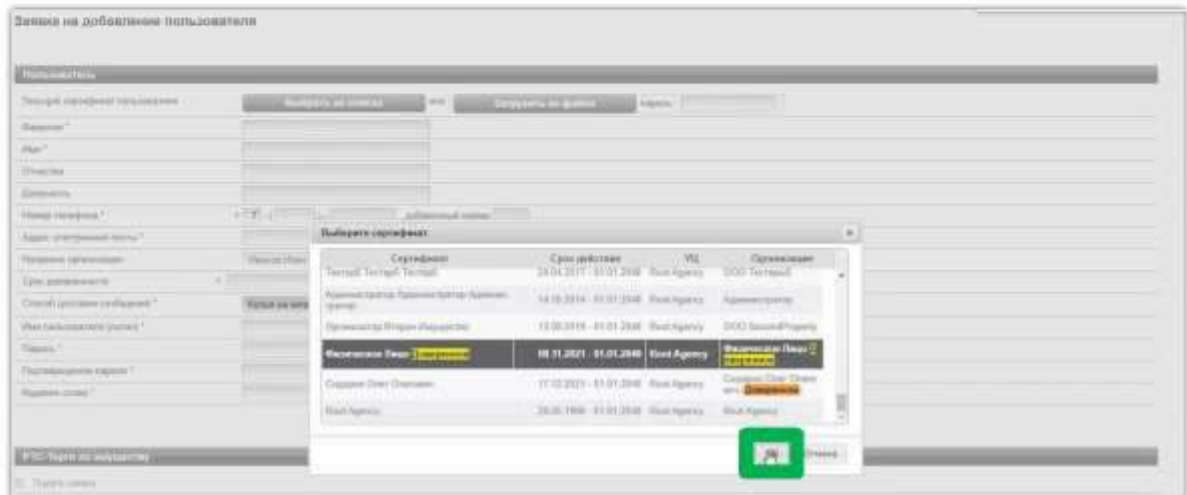
3. В открывшемся списке пользователей необходимо нажать кнопку «Добавить пользователя»;



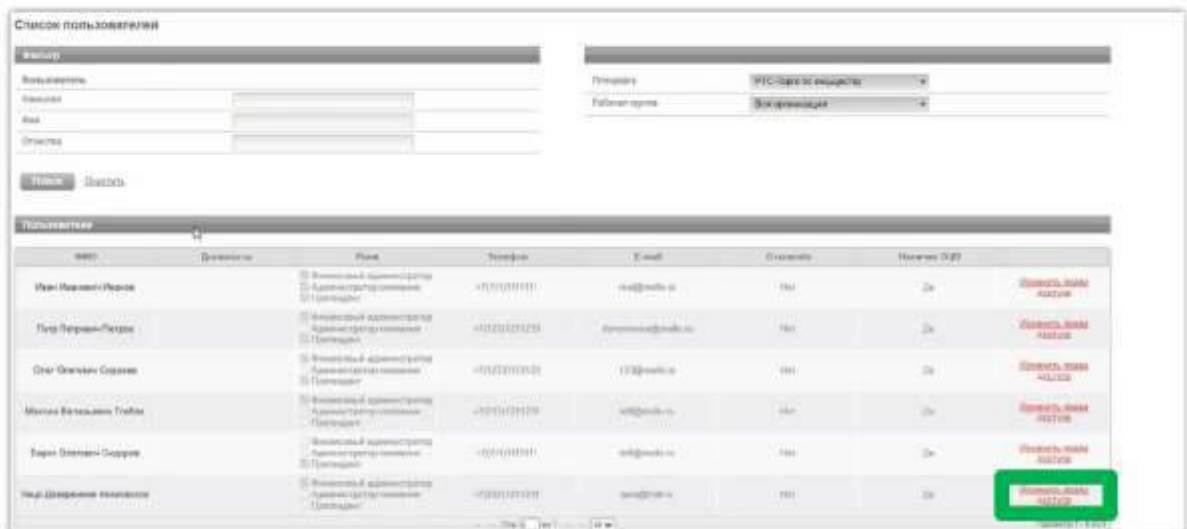
4. В открывшейся заявке нажимаем «Выбрать из списка» (если сертификат установлен на ПК) или «Загрузить из файла» (если открытый ключ сертификата находится на другом носителе);



5. Выбираем сертификат Доверенного лица, после чего нажимаем кнопку «ок», затем заполняем все обязательные поля заявки;



6. Заявка на добавление пользователя утверждается автоматически. После того, как пользователь будет добавлен, ему необходимо установить требуемые роли. Для чего в списке пользователей переходим по ссылке «Изменить права доступа»;



7. Установив соответствующий чек-бокс будут определены роли, которые позволяют выполнять те или иные действия. После выбора необходимой роли нажимаем кнопку «Сохранить»:
 Роль «Претендент» - позволяет подавать заявки, участвовать в торгах, заключать договоры;
 Роль «Администратор компании» - дает возможность редактировать данные в личном кабинете;
 Роль «Финансовый администратор» - предоставляет доступ к виртуальному счету организации, позволяет производить отзыв денежных средств, создавать бланки пополнения счета.

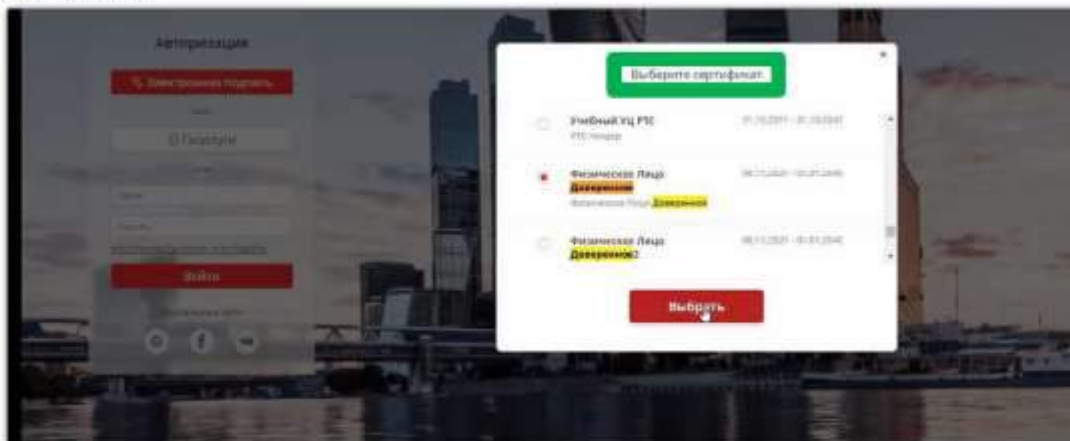
Другие роли «Продавец» и «Получатель расширенной информации по заявкам» доступны для выбора только организации, выступающей в качестве Продавца.

Настройка роли пользователя

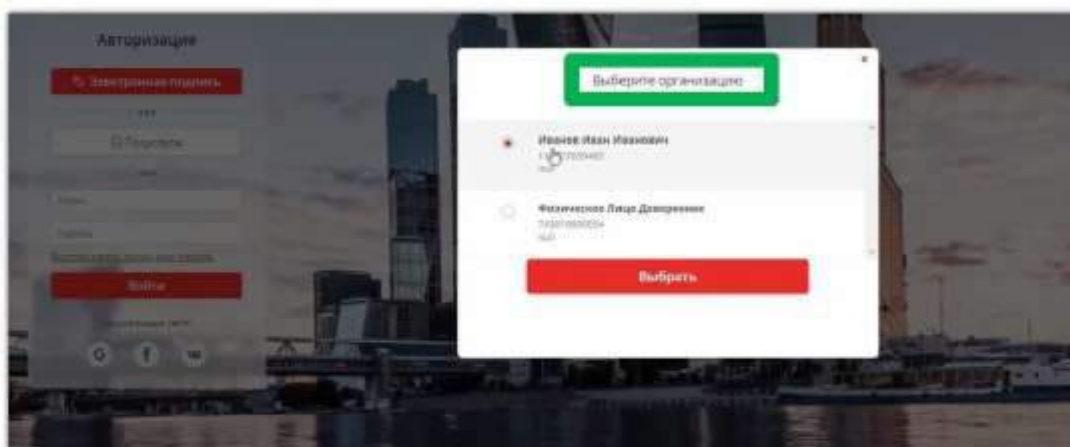
Имя	Должность	Телефон	E-mail	Описание	Почта 3601
Фоминский Влад Дмитриевич		+7(222)0031234	info@rtd.ru	Иван	Иван

Наименование рабочей группы	Наименование роли	Описание роли	Роли выбрано
Все организации	Финансовый администратор	Роль управляет разрешениями на возможность просматривать, транслировать по видео или документам, пользоваться видео, сканом средств, редактированием документов	<input type="checkbox"/>
	Администратор компании		<input type="checkbox"/>
	Генеральный директор	Работа с процедурами	<input type="checkbox"/>
	Уполномоченный	Участие в процедурах	<input checked="" type="checkbox"/>
	Получать расширенной информации по заявкам	Получение расширенной информации по заявкам на торгах	<input type="checkbox"/>

8. После того, как сертификат Доверенного лица добавлен в личный кабинет Доверителя, у Доверенного лица появляется возможность входа по своей электронной подписи от лица Доверителя. Для чего на странице авторизации Доверенному лицу необходимо выбрать свой сертификат.



9. После выбора сертификата необходимо в разделе «Выберите организацию» выбрать Доверителя от имени которого будут совершаться действия на электронной площадке.



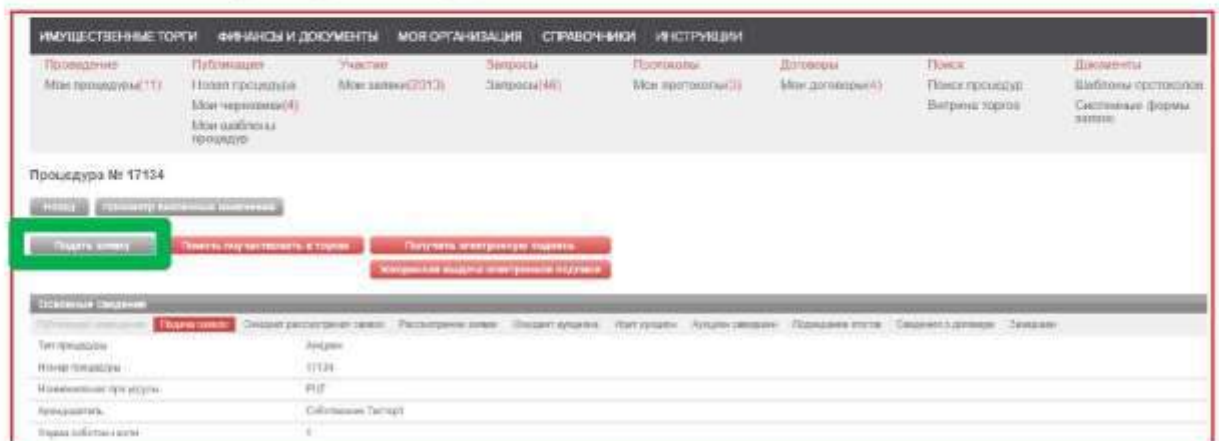
10. После входа Доверенного лица на электронную площадку под Доверителем все последующие действия Доверенным лицом совершаются от имени Доверителя.



5 Подача заявки на участие в аукционе

5.1. Для подачи заявки:

1. Войдите в Личный кабинет по электронной подписи;
2. Найдите необходимый аукцион;
3. Нажмите на «№» или «Наименование лота» соответствующего аукциона;
4. Нажмите кнопку «Подать заявку»;



5. Далее в разделе Лоты нажмите на кнопку «Подать заявку на лот»;



В разделах «Информация по аренде» и «Банковские реквизиты Претендента» поля частично будут заполнены автоматически на основе аккредитационных данных Заявителя и информации о лоте, на который подается заявка.

6. Проставьте галочку в чек-боксе «Согласен с условиями Информационного сообщения».

Запись на участие в аукционе в электронной форме

Информация об участнике:

Полное наименование	ООО "Тендер"
Краткое наименование	ООО "Тендер"
ИНН	50/05/00000
ОГРН	5027003000000
Юридический адрес	125002, Российская Федерация, г. Москва, Садовая-Кудринская ул., д. 19/1, 2/2
Почтовый адрес	125002, Российская Федерация, г. Москва, Садовая-Кудринская ул., д. 19/1, 2/2, 6
Электронный адрес	info@rts-tender.ru
Имя	Иванов Иван
ПФН	1234567890123

Заявка подается от лица не являющегося Участником

предмет решения об участии в аукционе в электронной форме на право заключения договора аренды земельного участка:

№ Лота 1
Дата аукциона: 29.09.2020 0:00:00
Наименование ОБЪЕКТА (лота) аукциона в электронной форме: 1
Начальная цена: 1,30 руб.
Описание лота / кадастровый: 0 в соответствии с извещением о проведении аукциона

и обязуется обеспечить поступление задатка в размере 0,20 руб. Ноль, рублей 20 копеек (нуля пропись), в аром и в порядке, установленном в Извещении о проведении аукционе в электронной форме на право аренды земельного участка в электронной форме, и в соответствии с Регламентом Оператора электронной площадки.

Информация о банковском счете:

БИК	044701389
Корр. с/сч	30107083893850100000
Наименование банка	Банк Тинькофф ОАО
Адрес	Москва
Расчетный счет	40702810938010000000
Имя	Иванов Иван

Согласен с условиями:

- Заявитель обязуется:
 - Соблюдать условия и порядок проведения аукциона в электронной форме, содержащиеся в Извещении о проведении аукциона в электронной форме и Регламенте Оператора электронной площадки.
 - В случае признания Победителем аукциона в электронной форме, а также в иных случаях, предусмотренных пунктами 13 и 14 статьи 39, 12 Земельного кодекса Российской Федерации, заключить договор аренды с Арендодателем в соответствии с порядком, сроками и требованиями, установленными Извещением о проведении аукциона в электронной форме и договор аренды земельного участка.
 - Использовать земельный участок в соответствии с видами разрешенного использования, указанными в Извещении о проведении аукциона в электронной форме и договоре аренды земельного участка.
- Заявитель, подписав и применяет все условия, требования, приведенные в Извещении о проведении аукциона в электронной форме, проект договора аренды земельного участка и Регламент Оператора электронной площадки, и для всех лотов: **Заявитель уведомил владельцев о Земельном участке, Заявитель уведомил об этом собственников с реальным состоянием Земельного участка и не имеет претензий к ним.**
- Заявитель, уведомив о том, что он вправе оставить Заявку в любое время до установленной даты и времени окончания срока приема Заявок на участие в аукционе в электронной форме, а также, установленном в Извещении о проведении аукциона в электронной форме.
- Извещение о запрете дальнейшего использования Земельного участка, переданного в аренду по результатам аукциона в электронной форме, в течение срока действия договора аренды не допускается.
- Ответственность за достоверность предоставленных документов и информации несет Заявитель.
- Заявитель подтверждает, что не несет ответственности за ущерб, который может быть причинен Заявителем аукциона в электронной форме, а также ответственности за ущерб, который может быть причинен Заявителем аукциона в электронной форме, заключившим договор аренды в соответствии с Извещением о проведении аукциона в электронной форме, а также ответственности за ущерб, который может быть причинен Заявителем аукциона в электронной форме, заключившим договор аренды в соответствии с Извещением о проведении аукциона в электронной форме с даты публикации информации об отмене аукциона в электронной форме, а также уведомлений в Извещении о проведении аукциона в электронной форме на официальном сайте торга Российской Федерации и информационно-телекоммуникационной сети «Интернет» для размещения информации о проведении торгов [www.rts-tender.ru](#) и [www.opendata.ru](#) в электронной форме.
- Условия аукциона в электронной форме, порядок и условия заключения договора аренды земельного участка в Участнике аукциона в электронной форме являются условиями публичной оферты, а запись Заявки на участие в аукционе в электронной форме в установленном в Извещении о проведении аукциона в электронной форме сроки и порядке является акцептом оферты в соответствии со статьей 436 Гражданского кодекса Российской Федерации.
- В соответствии с Федеральным законом от 27.07.2006 № 152-ФЗ «О персональных данных», передавая Заявку, Заявитель дает согласие на обработку персональных данных, указанных выше и содержится в предоставленных документах, в целях участия в аукционе в электронной форме, (Обработка персональных данных понимается как совершение, в том числе, с помощью действий с помощью средств обработки данных, приведенных в Федеральном законе от 27.07.2006 № 152-ФЗ, а также на передачу такой информации третьим лицам, в случаях, установленных нормативными документами, осуществляемых сборов и закон-дательством. Настоящее согласие действует безвозвратно и может быть отозвано в любой момент со стороны Заявителя, подтверждающей, что согласован с положениями Федерального закона от 27.07.2006 № 152-ФЗ «О персональных данных», право и обязанности в области защиты персональных данных ему известны.

Согласен с условиями Информационного сообщения

Информация о банке:

Согласен с условиями

ВНИМАНИЕ!

Если заявка из личного кабинета Заявителя подается представителем (Доверенным лицом) ОБЯЗАТЕЛЬНО:

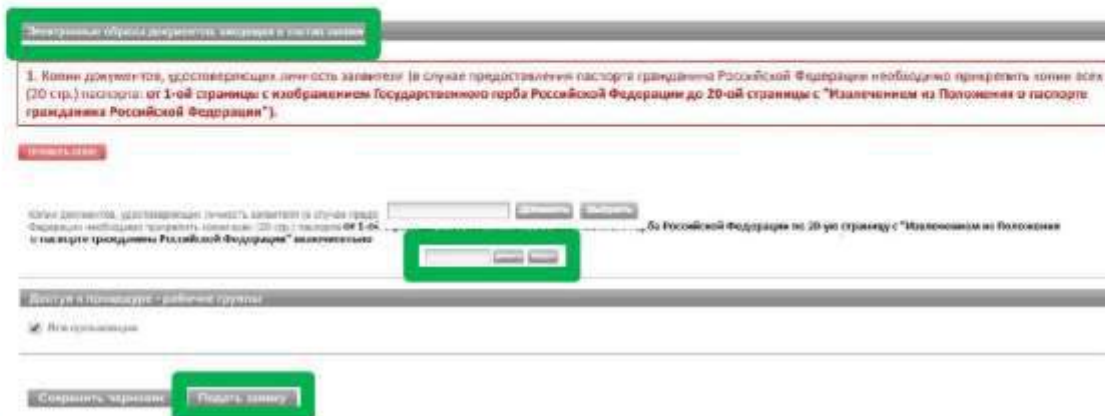
- проставить галочку в чек-боксе «Заявка подается представителем Претендента»;
- заполнить реквизиты Представителя.

Заявка на участие в продаже посредством публичного предложения в электронной форме

Сведения о продаже	
Организатор	"ООО Тендер1"
Претендент	Физическое Лицо Доверитель
В лице	
Паспортные данные	Серия 0100 Номер 121212 Когда выдан 08.11.2021 Как выдан Отделом УФМС
Адрес регистрации по месту жительства	222222, Российская Федерация, Респ. Адыгея, г. Майкоп, Ленина 2, 2, ОГЯТО. 79401000000
Адрес регистрации по месту пребывания	222222, Российская Федерация, Респ. Адыгея, г. Майкоп, Ленина 2, 2, ОГЯТО. 79401000000
Контактный телефон	+7(911)1111111
<input checked="" type="checkbox"/> Заявка подается представителем Претендента	
ФИО	Сертификат для демонстрации
Дата выдачи доверенности *	
Номер доверенности *	
Паспортные данные	Серия * [input] Номер * [input] Когда выдан * [input] Как выдан * [input]
Адрес регистрации по месту жительства *	[input]
Адрес регистрации по месту пребывания *	[input]
Контактный телефон *	+ [input] - ([input]) - [input] дополнительный номер [input]

7. В Разделе «Электронные образы документов, входящих в состав заявки» необходимо приложить документы в форме электронных документов или электронных образов документов, то есть документов на бумажном носителе, преобразованных в электронно-цифровую форму путем сканирования с сохранением их реквизитов:

- копии документов, удостоверяющих личность заявителя (для граждан, в том числе зарегистрированных в качестве индивидуального предпринимателя);
- надлежащим образом заверенный перевод на русский язык документов о государственной регистрации юридического лица в соответствии с законодательством иностранного государства в случае, если Заявителем является иностранное юридическое лицо.



8. После прикрепления всех требуемых документов нажмите кнопку «Подать заявку».

5.2. Предоставление рабочего места с доступом в сеть Интернет для подачи заявки на участие в аукционе возможно по месту нахождения ГКУ «РЦТ»:

Предоставление рабочего места с доступом в сеть Интернет для подачи заявки осуществляется в период заявочной кампании согласно Извещению о проведении аукциона по рабочим дням:

понедельник - четверг с 09 час. 00 мин. до 18 час. 00 мин.

пятница и предпраздничные дни с 09 час. 00 мин. до 16 час. 45 мин.;

перерыв с 13 часов 00 минут до 14 час. 00 мин.

Внимание!

В связи с установленным по адресу: Московская область, городской округ Красногорск, г. Красногорск, бульвар Строителей, д. 7, **контрольно-пропускным режимом**, заявителю, подающему заявку на участие в аукционе, или его уполномоченному представителю, следует **не позднее, чем за один рабочий день** (до 14 час. 00 мин.) для граждан Российской Федерации и **не позднее, чем за шесть рабочих дней** (до 14 час. 00 мин.) для иностранных граждан до даты посещения ГКУ «РЦТ» сообщить следующие сведения для оформления соответствующего пропуска: номер аукциона, фамилию, имя, отчество на электронную почту rct_torgi@mosreg.ru.

Для прохода в здание, расположенное по адресу: Московская область, городской округ Красногорск, г. Красногорск, бульвар Строителей, д. 7, **визитеру необходимо при себе иметь документ, удостоверяющий его личность.**

В случае несоблюдения указанного порядка и сроков заказа пропуска по вине заявителя, организатор аукциона признается исполнившим возможность обеспечения всем заявителям или их уполномоченным представителям, подать заявку на участие в аукционе.

6 Работа с денежными средствами

6.1. Просмотр состояния аналитического счета

Аналитический счет - счет, организованный в электронном виде при подписании Заявителем Соглашения о гарантийном обеспечении на электронной площадке РТС-тендер «Имущественные торги», на котором учитываются такие операции, как зачисление денежных средств, их блокирование/прекращение блокирования, а также различного рода списания.

Номер аналитического счета и информация о количестве денежных средств содержится в Личном кабинете в разделе «Финансы и документы», далее «Счета и транзакции». Номер аналитического счета имеет формат «XX.XXXXX.XXXXX-PRV». Так же в данном разделе есть возможность создавать бланки пополнения счета и выводить денежные средства.



Платежная	Новый счет	Свой аналитический счет	Заблокированный счет	Сумма на счете	Сумма на остатке
РТС-Тендер аукцион	10 34017 80340 7700	Детали 0000048994 20 руб.	Пополнить	4007082,30 руб.	101201,24 руб.
					0,00 руб.

6.2. Порядок перечисления средств на участие в аукционе

Для оплаты задатка необходимо пополнить свой аналитический счет на сумму не менее размера задатка, установленного Извещением о проведении аукциона.

Перечисление денежных средств по разным аукционам возможно одним платежом. В назначении платежа **указание номера аналитического счета обязательно.**

Бланк платежного поручения с указанием аналитического счета для перечисления денежных средств может быть сформирован в Личном кабинете:

1. Войдите в Личный кабинет;
2. Перейдите в раздел «Финансы и документы», далее «Счета и транзакции».
3. Нажмите кнопку «Пополнить» в строке со счетом, который имеет формат «XX.XXXXX.XXXXX - PRV»;



Платежная	Новый счет	Свой аналитический счет	Заблокированный счет	Сумма на счете	Сумма на остатке
РТС-Тендер аукцион	10 34017 80340 7700	Детали 0000048994 20 руб.	Пополнить	4007082,30 руб.	101201,24 руб.
					0,00 руб.

4. Либо нажмите на ссылку «Детали» в строке с номером аналитического счета, который имеет формат «XX.XXXXX.XXXXX - PRV»;

Процедура	Номер счета	Свободная сумма	Заблокированная сумма	Сумма на счете	Сумма на оплату
ПТС-Торги по имуществу	10-34017-00340-140V	9 942 594 476,70 руб.	35 531 091,00 руб.	117 001,34 руб.	0,00 руб.

5. Откроется страница просмотра счета, нажмите кнопку «Пополнить счет».

Счет	
Площадка	ПТС-Торги по имуществу
Номер счета	10-00000-01117-140V
Состояние	Активен
Свободной суммы	9 942 594 476,70 руб.
Заблокированная сумма	35 531 091,00 руб.
Сумма на счете	20 073 532,70 руб.
Сумма на оплату	0,00 руб.
Банковские реквизиты	
Наименование банка	Сбер
Расчетный счет	54094558455409400017

Образец платежного поручения будет автоматически сформирован в формате excel.

Блокирование денежных средств:

Денежные средства в размере равном задатку блокируются на аналитическом счете Заявителя, при условии наличия на нем соответствующей суммы свободных денежных средств в размере не менее суммы задатка по соответствующему аукциону.

В случае получения от Заявителя нескольких заявок по нескольким аукционам, свободные средства блокируются последовательно и учитываются отдельно по каждой заявке по соответствующим аукционам.

7. Участие в аукционе

Подача ценовых предложений в ходе аукциона

До установленных Извещением о проведении аукциона даты и времени начала проведения аукциона Участнику аукциона необходимо:

1. Войти в Личный кабинет посредством ЭП;
2. Перейти в раздел «Имущественные торги», далее «Поиск процедур» и найти соответствующий аукцион, на участие в котором была подача заявка;
3. Нажать на номер процедуры. Откроется форма «Процедура №...»;
4. Нажать кнопку «Перейти к аукциону»;

Процедура № 17134	
Издана	Проектный этапный извещение
Просмотр заявки	Перейти к аукциону
Основные сведения	
Просмотр информации Сведения о счете Сведения о заблокированной сумме Платежные поручения Сведения о покупке Путь аукцион Аукцион закрыт Позволение оплаты Сведения и детали Закрыть	
Тип процедуры	Аукцион
Номер процедуры	5707
Наименование процедуры	Буст
Правами (Собственник)	1

5. Откроется форма «Аукционный торг по процедуре №...»;

6. Со времени начала проведения аукциона для подачи предложения о цене нажать кнопку «Ввод ставки»;

Аукционный торг по процедуре № 17134

Данные процедуры:

Аукцион с шагом: Да
Продолжение в минуту: 00

Ход аукциона:

Длительность: 00:01:55
Осталось: 00:58:04
Расчетная дата и время завершения торга: 24.11.2017 09:00:00 UTC

Лоты:

Наименование лота: [input type="text"]
Наименование лота: [input type="text"]

История ставок:

История ставок	Осталось до завершения лота	Расчетная дата и время завершения лота	Длительность лотной ставки	Пущая цена	Моя цена
1. Торги для цп	00:58:04	24.11.2017 09:00:00 UTC	00:00:00	100.00 руб.	100.00 руб.

Согласен с условиями аукциона: Да
Формат цены: ru.CoinRequest.33a

Стр. 1 из 1

7. Откроется окно «Ввод ставки по лоту». В поле «Ценовое предложение» Вы увидите Ваше ценовое предложение;

8. Для подтверждения Вашего ценового предложения необходимо нажать кнопку «Подписать и отправить ставку»;

Ввод ставки по лоту №1 - торги для цп

Ход аукциона:

Количество участников: 2
Подадено предложений: 0
Длительность: 00:01:55
Осталось: 00:58:04

Ваши предложения:

Аукцион с шагом [?]: Да
Шаг аукциона: 1.00 руб.
Осталось до завершения лота: 00:58:05
Ценовое предложение: **100,00 руб.** Подписать и отправить ставку

Ограничение ставки за лот: Возможное ценовое предложение 100.00 руб.

История ставок:

Участник	Цена за лот	Дата
нет заявок для просмотра		

Стр. 1 из 1

9. Подтвердить действие ЭП.

Поле «Ценовое предложение» обновится. Наибольшее из предложенных Участниками предложений о цене выделено зеленым цветом.

Аукционный торг по процедуре №6369

Данные аукциона	
Аукцион с шагом	Да
Предельная ставка	0
Ввод аукциона	
Длительность	00:05:11
Осталось	00:00:04
Расчетные дата и время завершения торгов	24.07.2017 09:00:00 QMS
Лоты	
Имя лота	Идентификатор лота
Помощь	

Номер	Наименование	Осталось до завершения лота	Расчетные дата и время завершения лота	Включен первый шаг	Лучшая цена	Ваша цена
2	Торги для лота	00:00:00	24.07.2017 09:00:00 QMS	1000 руб.	1000 руб.	1000 руб.
	Осталось до окончания аукциона	Да			1000 руб.	1000 руб.
	Формат ставки	Аукцион с шагом: 200%				

Памятка 1 - 1 из 1

Список поданных ценовых предложений можно просмотреть в окне «Ввод ставки по лоту» в разделе «История ставок».

Ввод ставки по лоту №761 - тест

Код аукциона			
Количество участников:	2	Длительность:	00:05:42
Подано предложений:	2	Осталось:	00:29:13
Ваше предложение			
Аукцион с шагом (%)	Да		
Шаг аукциона	2,00 %		
Осталось до завершения лота	00:29:13		
Ценовое предложение *	10 400,00 руб. X		
Подписать и отправить ставку			
Ограничения ставки за лот	Цена за лот должна быть равна 10 400,00 руб.		
История ставок			
Участник	Цена за лот	Дата	
Ваше предложение	10 200,00 руб.	20.06.2016 09:15	
Участник 2	10 000,00 руб.	20.06.2016 09:14	

Стр. 1 из 1 | 10 | Просмотр 1 - 2 из 2

При направлении ценовых предложений время на подачу каждого последующего ценового предложения продлевается на 10 (десять) минут после поступления предыдущего ценового предложения.



Аукцион в электронной форме завершается с помощью программных и технических средств электронной площадки, если в течение 10 (десяти) минут после поступления последнего ценового предложения ни один Участник аукциона не сделал последующего ценового предложения.

Победителем признается Участник аукциона, сделавший в ходе аукциона наибольшее ценовое предложение.

8. Просмотр сведений о результатах аукциона

После размещения Протокола о результатах аукциона в разделе «Сведения о победителях» будет отображаться информация о победителе аукциона.

№ аукциона	№ ЛПС победителя	Наименование ЛПС победителя	Дата и время регистрации	Предельная цена
2201	400764446	ООО «РТС-тендер»	16.04.2016 14:30:00	1 000,00 руб.

С Протоколом о результатах аукциона можно ознакомиться в Личном кабинете либо в открытой части системы в разделе «Протоколы».

Нажмите на ссылку «Скачать» напротив нужного документа.

№	Дата	Действия
Протокол о результатах процесса торгов	16.04.2016 14:30	Скачать

Обращаем Ваше внимание!

По всем вопросам по работе на электронной площадке звоните по тел. **8 499 653-77-00** или пишите по адресу: iSupport@rts-tender.ru